



МИНИСТЕРСТВО ТРАНСПОРТА РОССИЙСКОЙ ФЕДЕРАЦИИ

ФЕДЕРАЛЬНОЕ АГЕНТСТВО ЖЕЛЕЗНОДОРОЖНОГО ТРАНСПОРТА  
(РОСЖЕЛДОР)

## РАСПОРЯЖЕНИЕ

19 августа 2021

Москва

№

СК-360-р

### **Об установлении публичного сервитута в интересах Дирекции по комплексной реконструкции железных дорог и строительству объектов железнодорожного транспорта – филиала открытого акционерного общества «Российские железные дороги»**

В соответствии с Земельным кодексом Российской Федерации, статьей 4 Федерального закона от 31.07.2020 № 254-ФЗ «Об особенностях регулирования отдельных отношений в целях модернизации и расширения магистральной инфраструктуры и о внесении изменений в отдельные законодательные акты Российской Федерации», пунктом 5.3.18 (3) Положения о Федеральном агентстве железнодорожного транспорта, утвержденного постановлением Правительства Российской Федерации от 30.07.2004 № 397, и на основании ходатайства Дирекции по комплексной реконструкции железных дорог и строительству объектов железнодорожного транспорта – филиала открытого акционерного общества «Российские железные дороги» (далее – Дирекция), поступившего с письмом Дирекции от 15.07.2021 № ИСХ-7599/ДКРС:

1. Установить публичный сервитут на срок 46,5 месяцев в интересах Дирекции (ОГРН 1037739877295, ИНН 7708503727) в отношении:

1) земельного участка с кадастровым номером 77:07:0006001:41 площадью 56 кв.м, с адресным ориентиром: г. Москва, ул. Братьев Фонченко, вл. 18, вл. 16, стр. 1, вл. 16, стр.2;

2) земельного участка с кадастровым номером 77:07:0006001:57 площадью 2182 кв.м, с адресным ориентиром: г. Москва, Поклонная гора;

3) земельного участка с кадастровым номером 77:07:0006001:52 площадью 189 кв.м, с адресным ориентиром: г. Москва, ул. Минская;

4) земельного участка с кадастровым номером 77:07:0006007:6 площадью 603 кв.м, с адресным ориентиром: г. Москва, ул. Минская;

5) земельного участка с кадастровым номером 77:07:0013001:4528 площадью 179 кв.м, с адресным ориентиром: г. Москва, пересечение ул. Минская и Киевской железной дороги;

- 6) земельного участка с кадастровым номером 77:07:0000000:4878 площадью 691 кв.м, с адресным ориентиром: г. Москва, ул. Минская, владение 1/1;
- 7) земельного участка с кадастровым номером 77:07:0000000:4882 площадью 41 кв.м, с адресным ориентиром: г. Москва, ул. Минская, вл. 1/4;
- 8) земельного участка с кадастровым номером 77:07:0012012:11 площадью 689 кв.м, с адресным ориентиром: г. Москва, ул. Минская;
- 9) земельного участка с кадастровым номером 77:07:0009007:1008 площадью 1528 кв.м, с адресным ориентиром: г. Москва, ул. Старовольнская;
- 10) земельного участка с кадастровым номером 77:07:0006001:1536 площадью 354 кв.м, с адресным ориентиром: г. Москва, Поклонная гора, з/у 2;
- 11) земельного участка с кадастровым номером 77:07:0006003:4697 площадью 200 кв.м, с адресным ориентиром: г. Москва, ул. Минская, з/у 12;
- 12) земель в границах кадастрового квартала 77:07:0006003 площадью 196 кв.м;
- 13) земель в границах кадастрового квартала 77:07:0009007 площадью 1400 кв.м;
- 14) земель в границах кадастрового квартала 77:07:0006001 площадью 677 кв.м;
- 15) земель в границах кадастрового квартала 77:07:0012012 площадью 1634 кв.м.

2. Срок, в течение которого использование земельного участка (его части) и (или) расположенного на нем объекта недвижимости в соответствии с их разрешенным использованием будет невозможно или существенно затруднено (при возникновении таких обстоятельств) не более 12 месяцев.

3. Утвердить границы публичного сервитута общей площадью 10619 кв. м согласно прилагаемому графическому описанию местоположения границ публичного сервитута и перечням координат характерных точек вышеуказанных границ, являющихся неотъемлемой частью настоящего распоряжения.

4. Публичный сервитут устанавливается в целях обеспечения строительства и реконструкции линейных объектов инфраструктуры при реализации объекта: «Развитие Киевского направления Московского железнодорожного узла для усиления пригородного пассажирского движения. Строительство остановочного пункта Минская», входящего в состав строительства IV главного железнодорожного пути общего пользования протяженностью 11,5 км (Западный административный округ г. Москвы) на участке Москва-Пассажирская – Киевская – Солнечная в рамках реализации проекта «Развитие Московского транспортного узла» на основании документации по планировке территории (проекта планировки территории и проекта межевания территории), утвержденной распоряжением Федерального агентства железнодорожного транспорта от 26.11.2019 № ВЧ-217-р.

5. Порядок расчета и внесения платы за публичный сервитут в отношении земельного участка, находящегося в государственной или муниципальной



собственности и не обремененного правами третьих лиц, устанавливается в соответствии со статьей 39.46 Земельного кодекса Российской Федерации.

6. Публичный сервитут в отношении особо охраняемых природных территорий регионального или местного значения устанавливается при условии выполнения мероприятий по охране окружающей среды.

7. Управлению финансов, инвестиций и капитального строительства Федерального агентства железнодорожного транспорта:

1) в соответствии с Федеральным законом от 13.07.2015 № 218-ФЗ «О государственной регистрации недвижимости» направить копию настоящего распоряжения в филиал ФГБУ «ФКП Росреестра» по Москве;

2) направить копию настоящего распоряжения в Дирекцию;

3) обеспечить размещение настоящего распоряжения на официальном сайте Федерального агентства железнодорожного транспорта в информационно-коммуникационной сети «Интернет».

Заместитель руководителя



А.О. Иванов

### Графическое описание местоположения границ публичного сервитута

Для обеспечения строительства, реконструкции объектов инфраструктуры, в том числе для прохода, проезда, а также провоза строительных и иных материалов через земельный участок в рамках реализации объекта «Развитие Киевского направления Московского железнодорожного узла для усиления пригородного пассажирского движения. Строительство остановочного пункта Минская», входящего в состав строительства IV главного железнодорожного пути общего пользования протяженностью 11,5 км (Западный административный округ г. Москва) на участке Москва-Пассажирская-Киевская-Солнечная в рамках реализации проекта «Развитие Московского транспортного узла» для целей, предусмотренных п. 2 ч. 5 ст. 4 Федерального закона от 31.07.2020 N 254-ФЗ, расположенного по адресу: г Москва, ул Братьев Фонченко, вл 18, вл 16, стр 1, вл 16, стр 2 на земельном участке с кадастровым номером 77:07:0006001:41, находящемся в государственной или муниципальной собственности



Масштаб 1:500

#### Условные обозначения:

77:07:0006001 - Номер кадастрового квартала

77:07:0006007:5 - Кадастровый номер земельного участка

77:07:0006001:1019 - Объект капитального строительства



- Проектная граница публичного сервитута



- Граница кадастрового квартала



-Граница земельного участка, сведения о котором содержатся в ЕГРН



-Граница объекта капитального строительства, сведения о котором



содержится в ЕГРН

-Характерная точка границы, сведения о которой позволяют однозначно определить ее положение на местности

#### Каталог координат поворотных точек

№ точки	X	Y
1	6730.82	623.52
2	6738.29	628.37
3	6735.35	634.81
4	6728.30	623.79
1	6730.82	623.52

**Графическое описание местоположения границ публичного сервитута**  
 Для обеспечения строительства, реконструкции объектов инфраструктуры, в том числе для прохода, проезда, а также провоза строительных и иных материалов через земельный участок в рамках реализации объекта «Развитие Киевского направления Московского железнодорожного узла для усиления пригородного пассажирского движения. Строительство остановочного пункта Минская», входящего в состав строительства IV главного железнодорожного пути общего пользования протяженностью 11,5 км (Западный административный округ г. Москвы) на участке Москва-Пассажирская-Киевская-Солнечная в рамках реализации проекта «Развитие Московского транспортного узла» для целей, предусмотренных п. 2 ч. 5 ст. 4 Федерального закона от 31.07.2020 N 254-ФЗ, расположенного по адресу: г Москва, ул Братьев Фонченко, вл 18, вл 16, стр 1, вл 16, стр 2 на земельном участке с кадастровым номером 77:07:0006001:41, находящемся в государственной или муниципальной собственности

Местоположение земельного участка (публичного сервитута)	<i>г Москва, ул Братьев Фонченко, вл 18, вл 16, стр 1, вл 16, стр 2</i>			
Система координат	<i>Московская</i>			
Площадь земельного участка (части земельного участка)	<i>56 м2</i>			
<b>Перечень характерных точек</b>				
Обозначение характерных точек границы	Координаты, м		Метод определения координат характерной точки	Средняя квадратическая погрешность положения характерной точки (Mt), м
	X	Y		
1	2	3	4	5
1	6730.82	623.52	Аналитический метод	0,10
2	6738.29	628.37		0,10
3	6735.35	634.61		0,10
4	6726.30	623.79		0,10
1	6730.82	623.52		0,10



### Графическое описание местоположения границ публичного сервитута

Для обеспечения строительства, реконструкции объектов инфраструктуры, в том числе для прохода, проезда, а также провоза строительных и иных материалов через земельный участок в рамках реализации объекта «Развитие Киевского направления Московского железнодорожного узла для усиления пригородного пассажирского движения. Строительство остановочного пункта Минская», входящего в состав строительства IV главного железнодорожного пути общего пользования протяженностью 11,5 км (Западный административный округ г. Москвы) на участке Москва-Пассажирская-Киевская-Солнечная в рамках реализации проекта «Развитие Московского транспортного узла» для целей, предусмотренных п. 2 ч. 5 ст. 4 Федерального закона от 31.07.2020 N 254-ФЗ, расположенного по адресу: адресные ориентиры: Поклонная гора на земельном участке с кадастровым номером 77:07:0006001:57, находящемся в государственной или муниципальной собственности





Масштаб 1:500


#### Условные обозначения:


77:07:0006001 - Номер кадастрового квартала

77:07:0006007:5 - Кадастровый номер земельного участка

 - Проектная граница публичного сервитута

 - Граница кадастрового квартала

 - Граница земельного участка, сведения о котором содержатся в ЕГРН

 - Характерная точка границы, сведения о которой позволяют однозначно определить ее положение на местности

#### Каталог координат поворотных точек

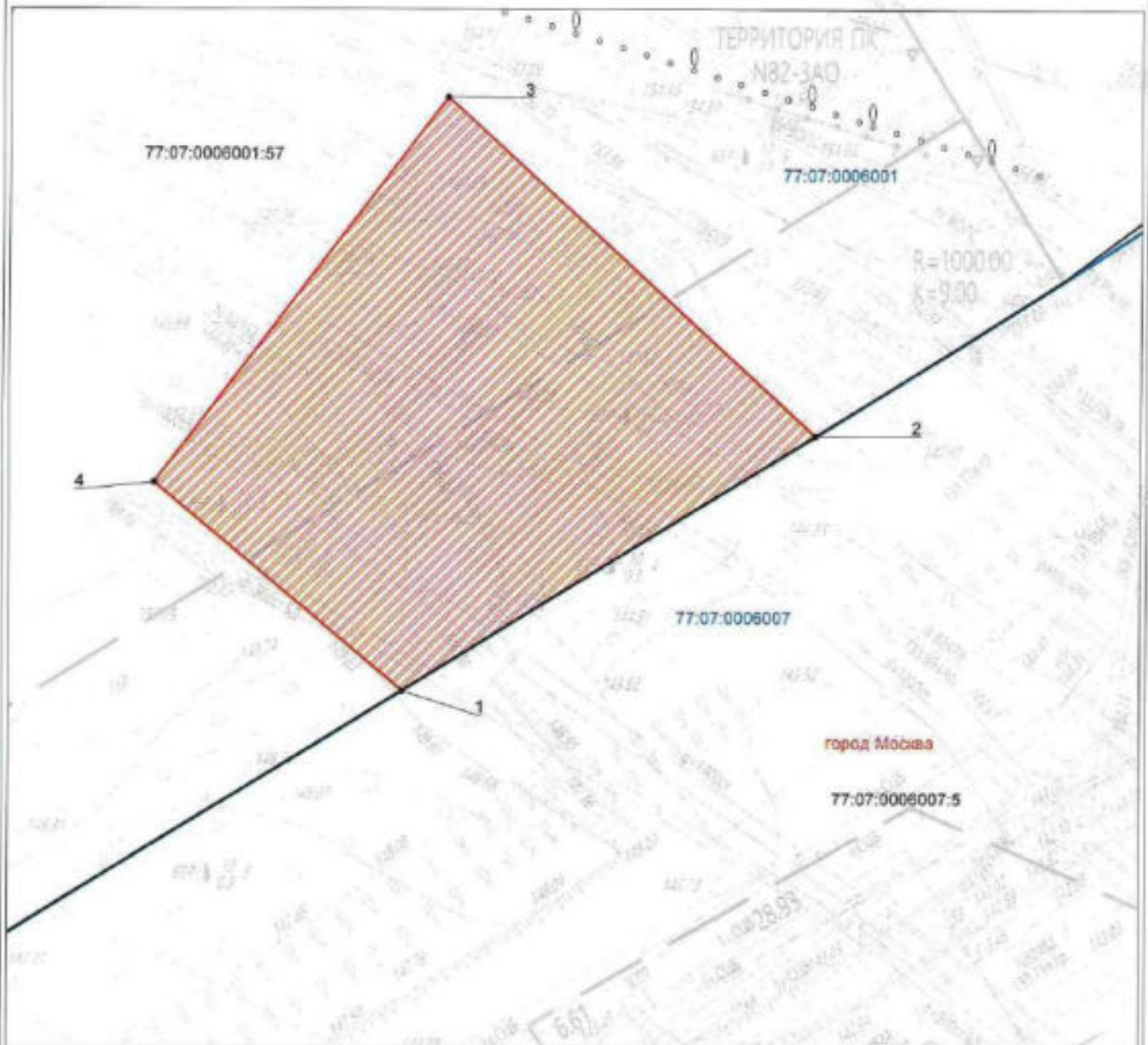
№ точки	X	Y
1	6447.73	264.73
2	6444.72	264.84
3	6440.58	259.28
4	6444.78	257.44
5	6447.70	261.01
1	6447.73	264.73

**Графическое описание местоположения границ публичного сервитута**  
 Для обеспечения строительства, реконструкции объектов инфраструктуры, в том числе для прохода, проезда, а также провоза строительных и иных материалов через земельный участок в рамках реализации объекта «Развитие Киевского направления Московского железнодорожного узла для усиления пригородного пассажирского движения. Строительство остановочного пункта Минская», входящего в состав строительства IV главного железнодорожного пути общего пользования протяженностью 11,5 км (Западный административный округ г. Москвы) на участке Москва-Пассажирская-Киевская-Солнечная в рамках реализации проекта «Развитие Московского транспортного узла» для целей, предусмотренных п. 2 ч. 5 ст. 4 Федерального закона от 31.07.2020 N 254-ФЗ, расположенного по адресу: адресные ориентиры: Поклонная гора на земельном участке с кадастровым номером 77:07:0006001:57, находящемся в государственной или муниципальной собственности

Местоположение земельного участка (публичного сервитута)	<i>адресные ориентиры: Поклонная гора</i>			
Система координат	<i>Московская</i>			
Площадь земельного участка (части земельного участка)	<i>32 м2</i>			
<b>Перечень характерных точек</b>				
Обозначение характерных точек границы	Координаты, м		Метод определения координат характерной точки	Средняя квадратическая погрешность положения характерной точки (M <sub>t</sub> ), м
	X	Y		
1	2	3	4	5
1	6447.73	264.73	<b>Аналитический метод</b>	<b>0,10</b>
2	6444.72	264.84		<b>0,10</b>
3	6440.58	259.26		<b>0,10</b>
4	6444.78	257.44		<b>0,10</b>
5	6447.70	261.01		<b>0,10</b>
1	6447.73	264.73		<b>0,10</b>

**Графическое описание местоположения границ публичного сервитута**

Для обеспечения строительства, реконструкции объектов инфраструктуры, в том числе для прохода, проезда, а также провоза строительных и иных материалов через земельный участок в рамках реализации объекта «Развитие Киевского направления Московского железнодорожного узла для усиления пригородного пассажирского движения. Строительство остановочного пункта Минская», входящего в состав строительства IV главного железнодорожного пути общего пользования протяженностью 11,5 км (Западный административный округ г. Москвы) на участке Москва-Пассажирская-Киевская-Солнечная в рамках реализации проекта «Развитие Московского транспортного узла» для целей, предусмотренных п. 2 ч. 5 ст. 4 Федерального закона от 31.07.2020 N 254-ФЗ, расположенного по адресу: адресные ориентиры: Поклонная гора на земельном участке с кадастровым номером 77:07:0006001:57, находящемся в государственной или муниципальной собственности



**Условные обозначения:**

- 77:07:0006001 - Номер кадастрового квартала
- 77:07:0006007:5 - Кадастровый номер земельного участка
- Проектная граница публичного сервитута
- Граница кадастрового квартала
- Граница земельного участка, сведения о котором содержатся в ЕГРН
- Характерная точка границы, сведения о которой позволяют однозначно определить ее положение на местности

**Каталог координат поворотных точек**

№ точки	X	Y
1	6360,10	154,10
2	6389,74	187,42
3	6416,90	157,60
4	6385,84	154,03
1	6360,10	154,10

Масштаб 1:500

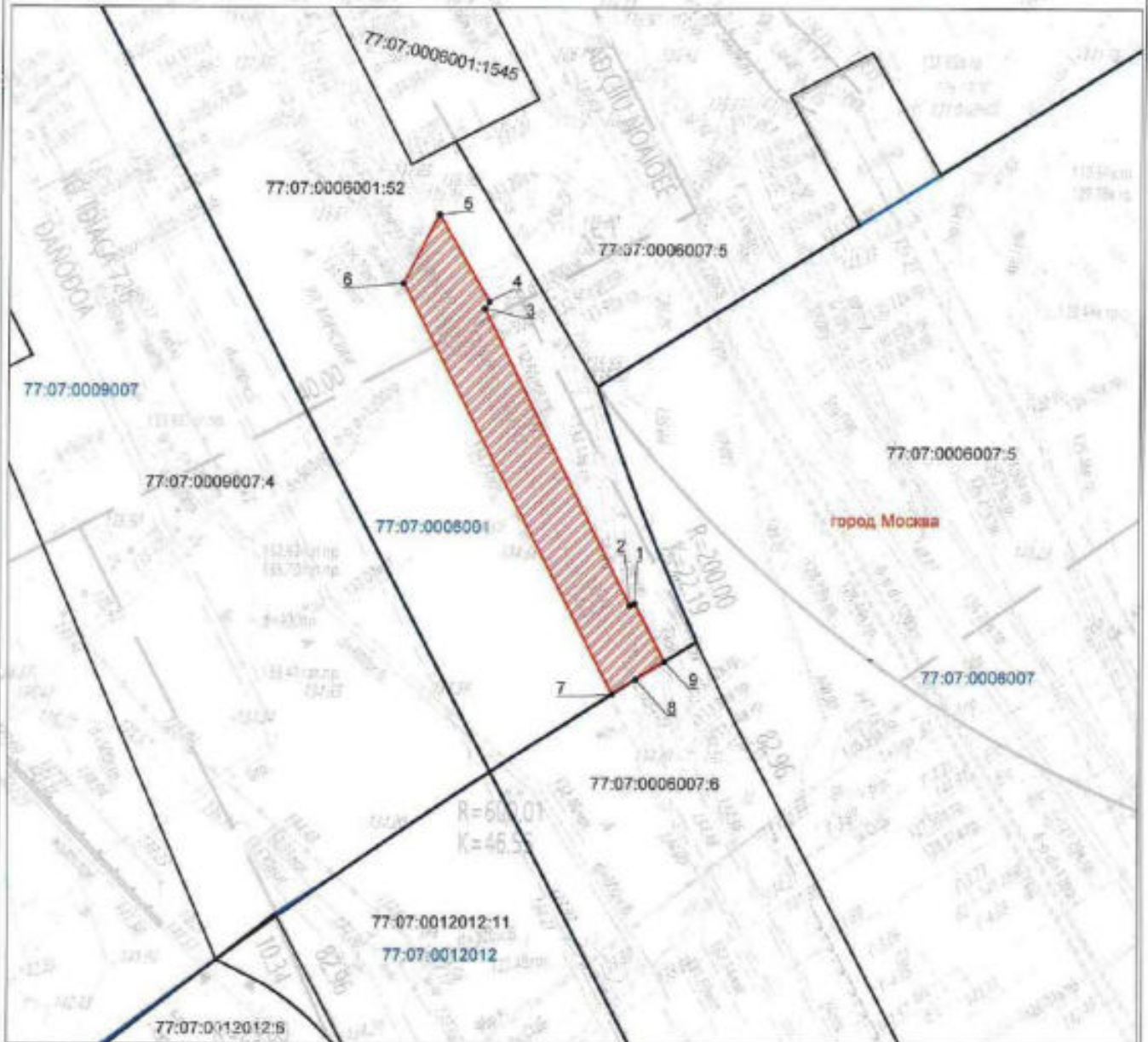


**Графическое описание местоположения границ публичного сервитута**  
 Для обеспечения строительства, реконструкции объектов инфраструктуры, в том числе для прохода, проезда, а также провоза строительных и иных материалов через земельный участок в рамках реализации объекта «Развитие Киевского направления Московского железнодорожного узла для усиления пригородного пассажирского движения. Строительство остановочного пункта Минская», входящего в состав строительства IV главного железнодорожного пути общего пользования протяженностью 11,5 км (Западный административный округ г. Москвы) на участке Москва-Пассажирская-Киевская-Солнечная в рамках реализации проекта «Развитие Московского транспортного узла» для целей, предусмотренных п. 2 ч. 5 ст. 4 Федерального закона от 31.07.2020 N 254-ФЗ, расположенного по адресу: адресные ориентиры: Поклонная гора на земельном участке с кадастровым номером 77:07:0006001:57, находящемся в государственной или муниципальной собственности

Местоположение земельного участка (публичного сервитута)	<i>адресные ориентиры: Поклонная гора</i>			
Система координат	<i>Московская</i>			
Площадь земельного участка (части земельного участка)	<i>1269 м2</i>			
<b>Перечень характерных точек</b>				
Обозначение характерных точек границы	Координаты, м		Метод определения координат характерной точки	Средняя квадратическая погрешность положения характерной точки (M <sub>t</sub> ), м
	X	Y		
1	2	3	4	5
1	6369.10	154.10	<b>Аналитический метод</b>	<b>0,10</b>
2	6389.74	187.42		<b>0,10</b>
3	6416.90	157.60		<b>0,10</b>
4	6385.94	134.03		<b>0,10</b>
1	6369.10	154.10		<b>0,10</b>





### Графическое описание местоположения границ публичного сервитута

Для обеспечения строительства, реконструкции объектов инфраструктуры, в том числе для прохода, провоза, а также провоза строительных и иных материалов через земельный участок в рамках реализации объекта «Развитие Киевского направления Московского железнодорожного узла для усиления пригородного пассажирского движения. Строительство остановочного пункта Минская», входящего в состав строительства IV главного железнодорожного пути общего пользования протяженностью 11,5 км (Западный административный округ г. Москвы) на участке Москва-Пассажи́рская-Киевская-Солнечная в рамках реализации проекта «Развитие Московского транспортного узла» для целей, предусмотренных п. 2 ч. 5 ст. 4 Федерального закона от 31.07.2020 N 254-ФЗ, расположенного по адресу: г Москва, ул Минская, ЗУ 07/77/00262 в СОСТАВЕ УЧ.4332 ПЕРЕЧНЯ ЗУ СУЩЕСТВУЮЩЕЙ УДС ОТ ГРАНИЦЫ С ЗУ 07/77/00257 (МИНСКАЯ УЛ.), СОВПАДАЮЩЕЙ С КАД.ГРАНИЦЕЙ (С КВ.77:07:06007), ПРОХОДЯЩЕЙ ПО СЕВЕРО-ЗАПАДНОЙ ГРАНИЦЕ ПОЛОСЫ ОТВОДА МЖД КИЕВСКОГО НАПРАВЛЕНИЯ ДО ГРАНИЦЫ С ЗУ 07/77/00227 (КУТУЗОВСКИЙ ПРОСП.) на земельном участке с кадастровым номером 77:07:0006001:52



Масштаб 1:500

#### Условные обозначения:

- 77:07:0006003 - Номер кадастрового квартала
- 77:07:0006007:5 - Кадастровый номер земельного участка
-  - Проектная граница публичного сервитута
-  - Граница кадастрового квартала
-  - Граница земельного участка, сведения о котором содержатся в ЕГРН
-  - Характерная точка границы, сведения о которой позволяют однозначно определить ее положение на местности

#### Каталог координат поворотных точек

№ точки	X	Y
1	6262.43	13.22
2	6252.25	12.80
3	6266.26	0.99
4	6286.84	1.34
5	6293.80	-2.72
6	6288.31	-5.99
7	6255.09	11.42
8	6256.30	13.33
9	6257.74	15.64
10	6262.43	13.22
1	6262.43	13.22



**Графическое описание местоположения границ публичного сервитута**  
**Для обеспечения строительства, реконструкции объектов инфраструктуры, в том числе для прохода, проезда, а также провоза строительных и иных материалов через земельный участок в рамках реализации объекта «Развитие Киевского направления Московского железнодорожного узла для усиления пригородного пассажирского движения. Строительство остановочного пункта Минская», входящего в состав строительства IV главного железнодорожного пути общего пользования протяженностью 11,5 км (Западный административный округ г. Москва) на участке Москва-Пассажирская-Киевская-Солнечная в рамках реализации проекта «Развитие Московского транспортного узла» для целей, предусмотренных п. 2 ч. 5 ст. 4 Федерального закона от 31.07.2020 N 254-ФЗ, расположенного по адресу: г Москва, ул Минская, ЗУ 07/77/00262 В СОСТАВЕ УЧ.4332 ПЕРЕЧНЯ ЗУ СУЩЕСТВУЮЩЕЙ УДС ОТ ГРАНИЦЫ С ЗУ 07/77/00257 (МИНСКАЯ УЛ.), СОВПАДАЮЩЕЙ С КАД.ГРАНИЦЕЙ (С КВ.77:07:06007), ПРОХОДЯЩЕЙ ПО СЕВЕРО-ЗАПАДНОЙ ГРАНИЦЕ ПОЛОСЫ ОТВОДА МЖД КИЕВСКОГО НАПРАВЛЕНИЯ ДО ГРАНИЦЫ С ЗУ 07/77/00227 (КУТУЗОВСКИЙ ПРОСП.) на земельном участке с кадастровым номером 77:07:0006001:52**

<b>Местоположение земельного участка (публичного сервитута)</b>	<i>г Москва, ул Минская, ЗУ 07/77/00262 В СОСТАВЕ УЧ.4332 ПЕРЕЧНЯ ЗУ СУЩЕСТВУЮЩЕЙ УДС ОТ ГРАНИЦЫ С ЗУ 07/77/00257 (МИНСКАЯ УЛ.), СОВПАДАЮЩЕЙ С КАД.ГРАНИЦЕЙ (С КВ.77:07:06007), ПРОХОДЯЩЕЙ ПО СЕВЕРО-ЗАПАДНОЙ ГРАНИЦЕ ПОЛОСЫ ОТВОДА МЖД КИЕВСКОГО НАПРАВЛЕНИЯ ДО ГРАНИЦЫ С ЗУ 07/77/00227 (КУТУЗОВСКИЙ ПРОСП.)</i>
---	--

<b>Система координат</b>	<i>Московская</i>
--------------------------	-------------------

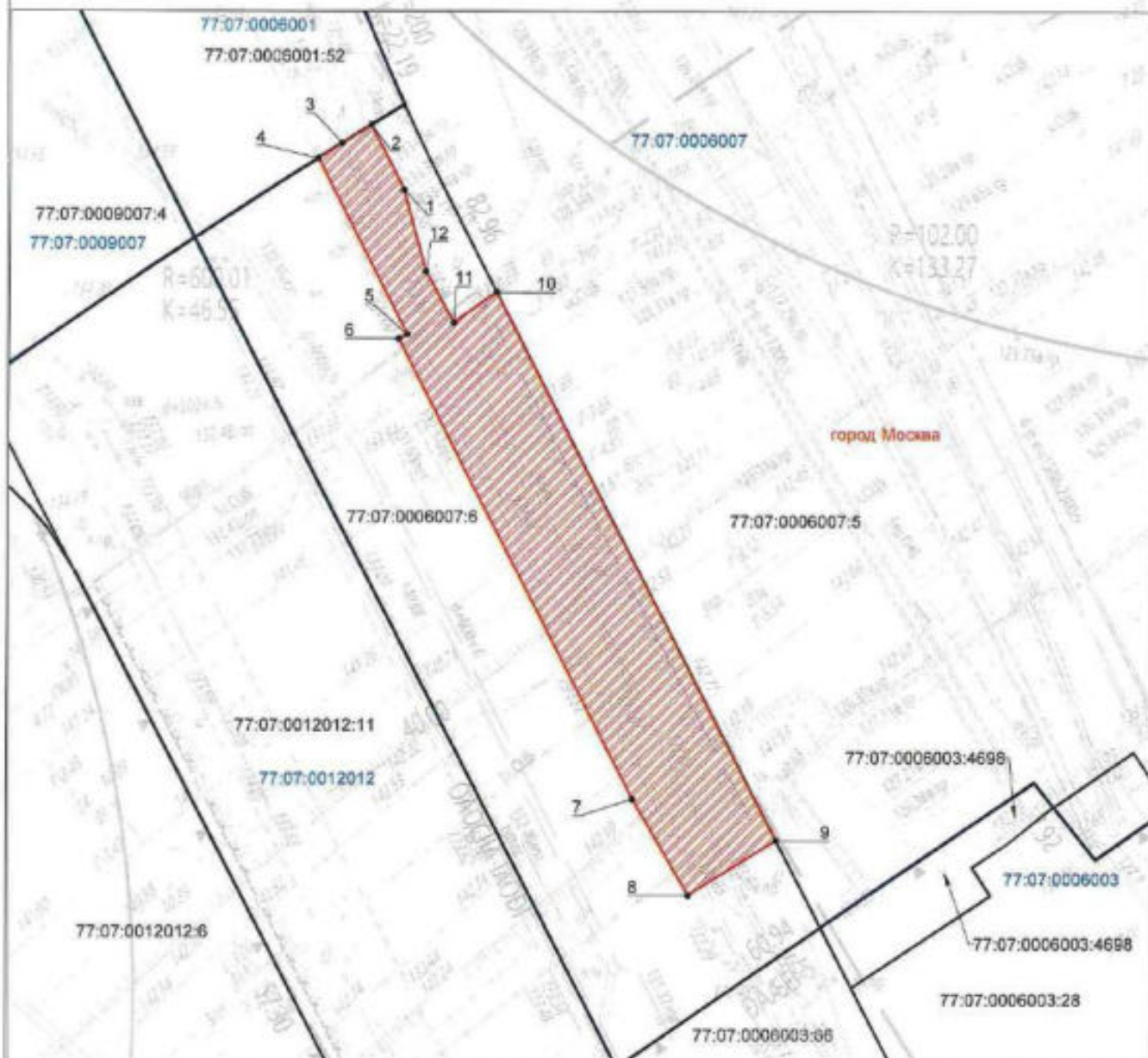
<b>Площадь земельного участка (части земельного участка)</b>	<i>189 м2</i>
--	---------------

**Перечень характерных точек**

Обозначение характерных точек границы	Координаты, м		Метод определения координат характерной точки	Средняя квадратическая погрешность положения характерной точки (Mt), м
	X	Y		
1	2	3	4	5
1	6262.43	13.22	Аналитический метод	0,10
2	6262.25	12.80		0,10
3	6286.26	0.99		0,10
4	6286.84	1.34		0,10
5	6293.80	-2.72		0,10
6	6288.31	-5.59		0,10
7	6255.09	11.42		0,10
8	6256.30	13.33		0,10
9	6257.74	15.64		0,10
10	6262.43	13.22		0,10
1	6262.43	13.22		0,10





### Графическое описание местоположения границ публичного сервитута

Для обеспечения строительства, реконструкции объектов инфраструктуры, в том числе для прохода, проезда, а также провоза строительных и иных материалов через земельный участок в рамках реализации объекта «Развитие Киевского направления Московского железнодорожного узла для усиления пригородного пассажирского движения. Строительство остановочного пункта Минская», входящего в состав строительства IV главного железнодорожного пути общего пользования протяженностью 11,5 км (Западный административный округ г. Москвы) на участке Москва-Пассажирская-Киевская-Солнечная в рамках реализации проекта «Развитие Московского транспортного узла» для целей, предусмотренных п. 2 ч. 5 ст. 4 Федерального закона от 31.07.2020 N 254-ФЗ, расположенного по адресу: г Москва, ул Минская, ЗУ 07/77/00257 в составе уч.4332 перечня ЗУ существующей УДС от границы с ЗУ 07/77/00259 (Минская ул.), совпадающей с кад.границей (с кв.77.07.06003), проходящей по юго-восточной границе полосы отвода МЖД Киевского направления до границы с ЗУ 07/77/00262 (Минская ул.), совпадающей с кад.границей (с кв.77.07.06001), проходящей по северо-западной границе полосы отвода МЖД Киевского направления на земельном участке с кадастровым номером 77.07.0006007.6



Масштаб 1:500

Условные обозначения:

- 77.07.0006003 - Номер кадастрового квартала
- 77.07.0006007.5 - Кадастровый номер земельного участка
-  - Проектная граница публичного сервитута
-  - Граница кадастрового квартала
-  - Граница земельного участка, сведения о котором содержатся в ЕГРН
-  - Характерная точка границы, сведения о которой позволяют однозначно определить ее положение на местности

Каталог координат поворотных точек

№ точки	X	Y
1	6262.60	18.27
2	6257.73	15.94
3	6266.50	13.33
4	6256.09	11.42
5	6241.13	18.57
6	6240.79	17.90
7	6203.04	36.69
8	6196.22	41.17
9	6200.60	48.20
10	6244.46	26.70
11	6242.03	22.28
12	6248.09	20.06
1	6262.60	18.27



**Графическое описание местоположения границ публичного сервитута**  
 Для обеспечения строительства, реконструкции объектов инфраструктуры, в том числе для прохода, проезда, а также провоза строительных и иных материалов через земельный участок в рамках реализации объекта «Развитие Киевского направления Московского железнодорожного узла для усиления пригородного пассажирского движения. Строительство остановочного пункта Минская», входящего в состав строительства IV главного железнодорожного пути общего пользования протяженностью 11,5 км (Западный административный округ г. Москва) на участке Москва-Пассажирская-Киевская-Солнечная в рамках реализации проекта «Развитие Московского транспортного узла» для целей, предусмотренных п. 2 ч. 5 ст. 4 Федерального закона от 31.07.2020 N 254-ФЗ, расположенного по адресу: г Москва, ул Минская, ЗУ 07/77/00257 в составе уч.4332 перечня ЗУ существующей УДС от границы с ЗУ 07/77/00259 (Минская ул.), совпадающей с кад.границей (с кв.77:07:06003), проходящей по юго-восточной границе полосы отвода МЖД Киевского направления до границы с ЗУ 07/77/00262 (Минская ул.), совпадающей с кад.границей (с кв.77:07:06001), проходящей по северо-западной границе полосы отвода МЖД Киевского направления на земельном участке с кадастровым номером 77:07:0006007:6

<b>Местоположение земельного участка (публичного сервитута)</b>	<i>г Москва, ул Минская, ЗУ 07/77/00257 в составе уч.4332 перечня ЗУ существующей УДС от границы с ЗУ 07/77/00259 (Минская ул.), совпадающей с кад.границей (с кв.77:07:06003), проходящей по юго-восточной границе полосы отвода МЖД Киевского направления до границы с ЗУ 07/77/00262 (Минская ул.), совпадающей с кад.границей (с кв.77:07:06001), проходящей по северо-западной границе полосы отвода МЖД Киевского направления</i>
---	---

<b>Система координат</b>	<i>Московская</i>
--------------------------	-------------------

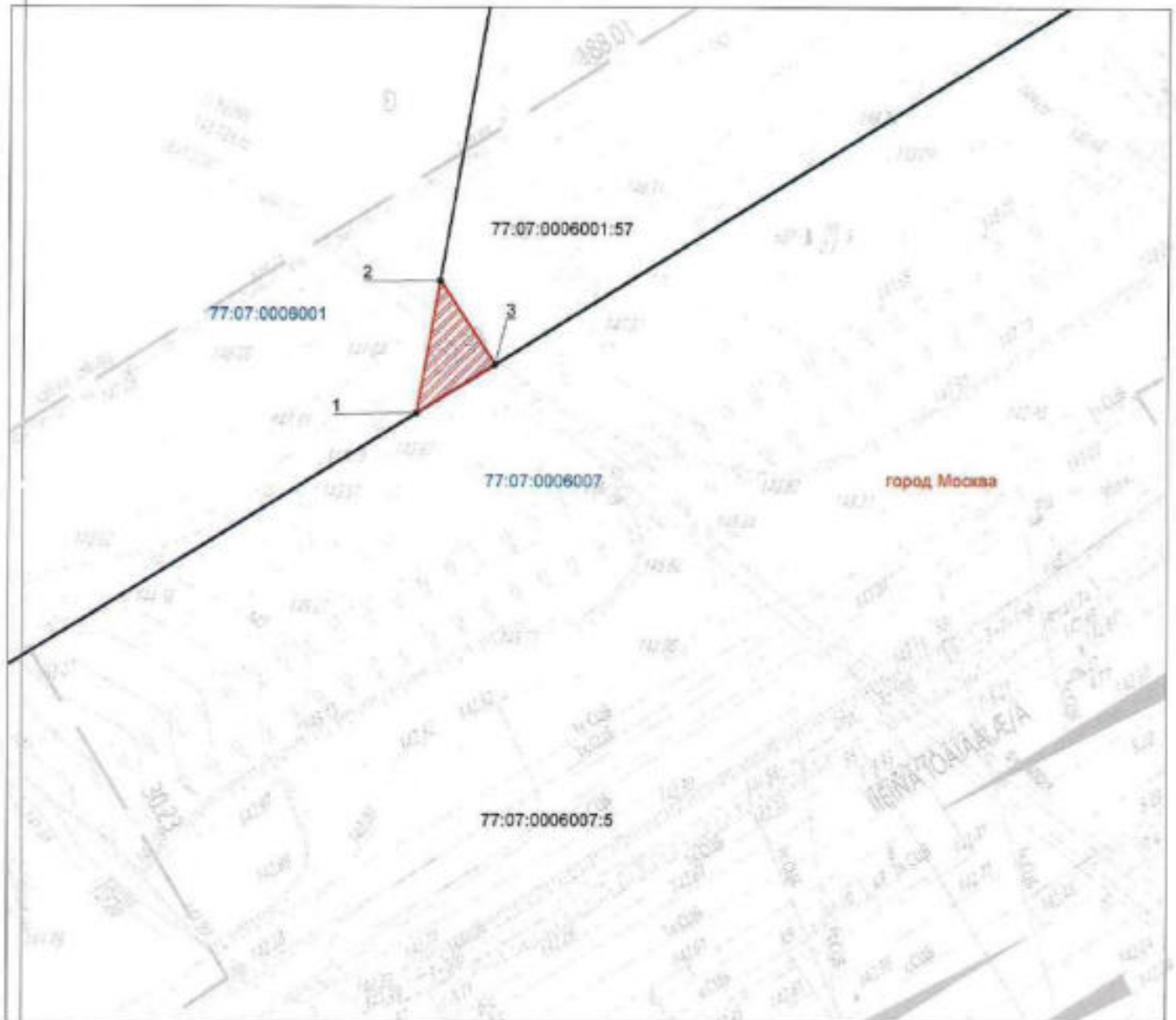
<b>Площадь земельного участка (части земельного участка)</b>	<i>498 м<sup>2</sup></i>
--	--------------------------

**Перечень характерных точек**

Обозначение характерных точек границы	Координаты, м		Метод определения координат характерной точки	Средняя квадратическая погрешность положения характерной точки (M <sub>t</sub> ), м
	X	Y		
1	2	3	4	5
1	6252.60	18.27	Аналитический метод	0,10
2	6257.73	15.64		0,10
3	6256.30	13.33		0,10
4	6255.09	11.42		0,10
5	6241.13	18.57		0,10
6	6240.78	17.90		0,10
7	6203.94	36.69		0,10
8	6196.22	41.17		0,10
9	6200.60	48.20		0,10
10	6244.46	25.70		0,10
11	6242.03	22.28		0,10
12	6246.09	20.05		0,10
1	6252.60	18.27		0,10

### Графическое описание местоположения границ публичного сервитута

Для обеспечения строительства, реконструкции объектов инфраструктуры, в том числе для прохода, проезда, а также провоза строительных и иных материалов через земельный участок в рамках реализации объекта «Развитие Киевского направления Московского железнодорожного узла для усиления пригородного пассажирского движения. Строительство остановочного пункта Минская», входящего в состав строительства IV главного железнодорожного пути общего пользования протяженностью 11,5 км (Западный административный округ г. Москвы) на участке Москва-Пассажирская-Киевская-Солнечная в рамках реализации проекта «Развитие Московского транспортного узла» для целей, предусмотренных п. 2 ч. 5 ст. 4 Федерального закона от 31.07.2020 N 254-ФЗ, расположенного по адресу: адресные ориентиры: Поклонная гора на земельном участке с кадастровым номером 77:07:0006001:57, находящемся в государственной или муниципальной собственности



Условные обозначения:

Масштаб 1:500

77:07:0006003 - Номер кадастрового квартала

77:07:0006007:5 - Кадастровый номер земельного участка

77:07:0006003:1039 - Объект капитального строительства



- Проектная граница публичного сервитута

— - Граница кадастрового квартала

— - Граница земельного участка, сведения о котором содержатся в ЕГРН

— - Граница объекта капитального строительства, сведения о котором содержатся в ЕГРН



- Характерная точка границы, сведения о которой позволяют однозначно определить ее положение на местности

Каталог координат поворотных точек

№ точки	X	Y
1	6340.35	107.64
2	6350.74	109.47
3	6344.16	113.80
1	6340.35	107.64



**Графическое описание местоположения границ публичного сервитута**  
 Для обеспечения строительства, реконструкции объектов инфраструктуры, в том числе для прохода, проезда, а также провоза строительных и иных материалов через земельный участок в рамках реализации объекта «Развитие Киевского направления Московского железнодорожного узла для усиления пригородного пассажирского движения. Строительство остановочного пункта Минская», входящего в состав строительства IV главного железнодорожного пути общего пользования протяженностью 11,5 км (Западный административный округ г. Москвы) на участке Москва-Пассажирская-Киевская-Солнечная в рамках реализации проекта «Развитие Московского транспортного узла» для целей, предусмотренных п. 2 ч. 5 ст. 4 Федерального закона от 31.07.2020 N 254-ФЗ, расположенного по адресу: адресные ориентиры: Поклонная гора на земельном участке с кадастровым номером 77:07:0006001:57, находящемся в государственной или муниципальной собственности

Местоположение земельного участка (публичного сервитута)	<i>адресные ориентиры: Поклонная гора</i>			
Система координат	<i>Московская</i>			
Площадь земельного участка (части земельного участка)	<i>29 м2</i>			
<b>Перечень характерных точек</b>				
Обозначение характерных точек границы	Координаты, м		Метод определения координат характерной точки	Средняя квадратическая погрешность положения характерной точки (M <sub>t</sub> ), м
	X	Y		
1	2	3	4	5
1	6340.35	107.64	<b>Аналитический метод</b>	<b>0,10</b>
2	6350.74	109.47		<b>0,10</b>
3	6344.16	113.80		<b>0,10</b>
1	6340.35	107.64		<b>0,10</b>

**Графическое описание местоположения границ публичного сервитута**






Для обеспечения строительства, реконструкции объектов инфраструктуры, в том числе для прохода, проезда, а также провоза строительных и иных материалов через земельный участок в рамках реализации объекта «Развитие Киевского направления Московского железнодорожного узла для усиления пригородного пассажирского движения. Строительство остановочного пункта Минская», входящего в состав строительства IV главного железнодорожного пути общего пользования протяженностью 11,5 км (Западный административный округ г. Москвы) на участке Москва-Пассажирская-Киевская-Солнечная в рамках реализации проекта «Развитие Московского транспортного узла» для целей, предусмотренных п. 2 ч. 5 ст. 4 Федерального закона от 31.07.2020 N 254-ФЗ, расположенного по адресу: г. Москва, пересечение ул. Минская и Киевской железной дороги на земельном участке с кадастровым номером 77:07:0013001:4528, находящемся в государственной или муниципальной собственности



Условные обозначения:

Масштаб 1:500

77:07:0006003 - Номер кадастрового квартала  
 77:07:0006003:4546 - Кадастровый номер земельного участка  
 77:07:0006003:1036 - Объект капитального строительства

-  - Пресекая граница публичного сервитута
-  - Граница кадастрового квартала
-  - Граница земельного участка, сведения о котором содержатся в ЕГРН
-  - Граница объекта капитального строительства, сведения о котором содержатся в ЕГРН
-  - Характерная точка границы, сведения о которой позволяют однозначно определить ее положение на местности

Каталог координат поворотных точек

№ точки	X	Y
1	6153,44	25,83
2	6150,71	20,23
3	6124,03	34,87
4	6127,24	36,58
1	6153,44	25,83



**Графическое описание местоположения границ публичного сервитута**

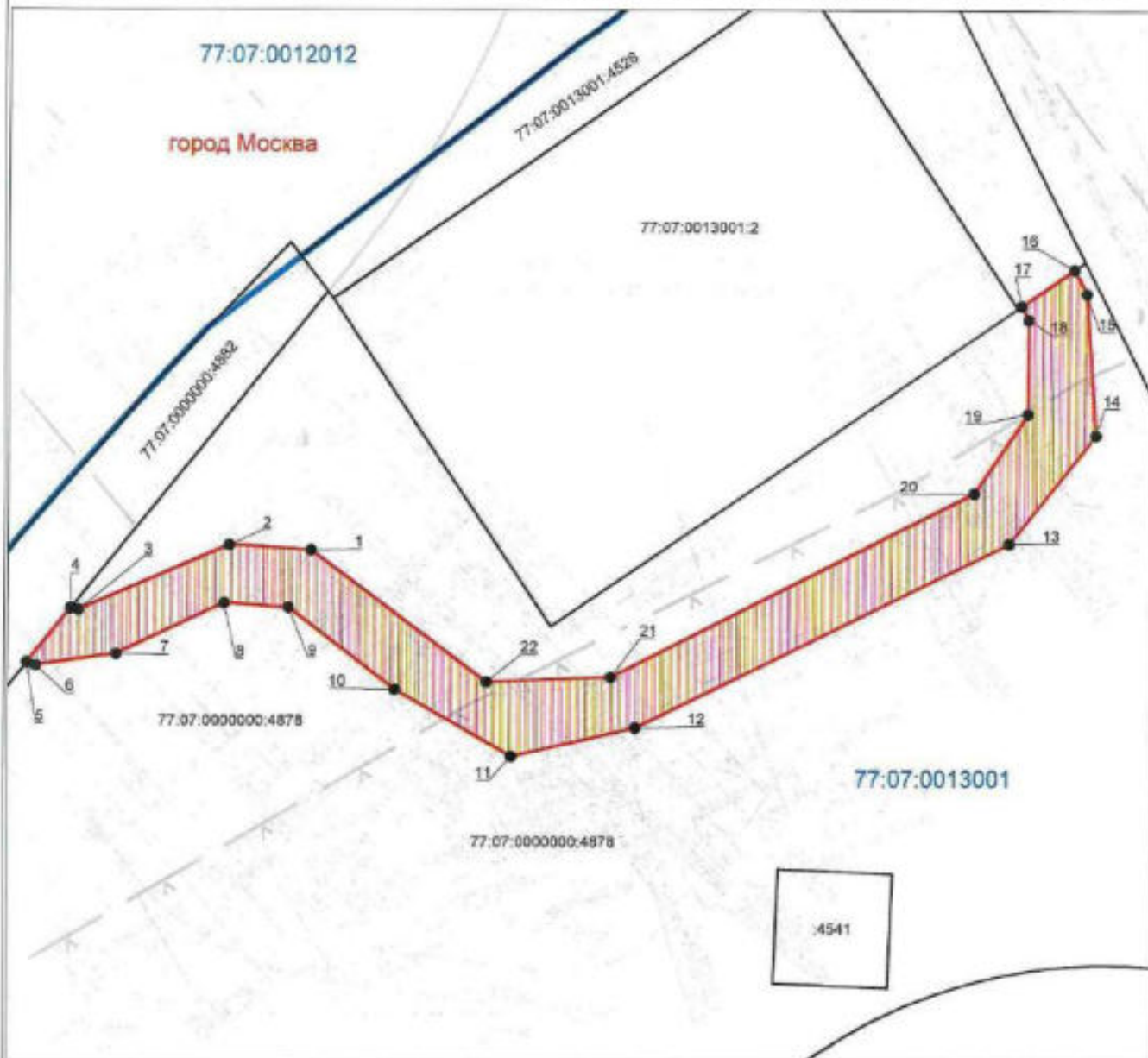
Для обеспечения строительства, реконструкции объектов инфраструктуры, в том числе для прохода, проезда, а также провоза строительных и иных материалов через земельный участок в рамках реализации объекта «Развитие Киевского направления Московского железнодорожного узла для усиления пригородного пассажирского движения.

Строительство остановочного пункта Минская», входящего в состав строительства IV главного железнодорожного пути общего пользования протяженностью 11,5 км (Западный административный округ г. Москва) на участке Москва-Пассажирская-Киевская-Солнечная в рамках реализации проекта «Развитие Московского транспортного узла» для целей, предусмотренных п. 2 ч. 5 ст. 4 Федерального закона от 31.07.2020 N 254-ФЗ, расположенного по адресу: г. Москва, пересечение ул. Минская и Киевской железной дороги на земельном участке с кадастровым номером 77:07:0013001:4528, находящемся в государственной или муниципальной собственности

Местоположение земельного участка (публичного сервитута)	г. Москва, пересечение ул. Минская и Киевской железной дороги			
Система координат	Московская			
Площадь земельного участка (части земельного участка)	179 м <sup>2</sup>			
<b>Перечень характерных точек</b>				
Обозначение характерных точек границы	Координаты, м		Метод определения координат характерной точки	Средняя квадратическая погрешность положения характерной точки (M <sub>t</sub> ), м
	X	Y		
1	2	3	4	5
1	6153.44	25.83	Аналитический метод	0,10
2	6150.71	20.23		0,10
3	6124.03	34.87		0,10
4	6127.24	39.58		0,10
1	6153.44	25.83		0,10





Графическое описание местоположения границ публичного сервитута

Для обеспечения строительства, реконструкции объектов инфраструктуры, в том числе для прохода, проезда, а также провоза строительных и иных материалов через земельный участок в рамках реализации объекта «Развитие Киевского направления Московского железнодорожного узла для усиления пригородного пассажирского движения. Строительство остановочного пункта Минская», входящего в состав строительства IV главного железнодорожного пути общего пользования протяженностью 11,5 км (Западный административный округ г. Москва) на участке Москва-Пассажирская-Киевская-Солнечная в рамках реализации проекта «Развитие Московского транспортного узла» для целей, предусмотренных п. 2 ч. 5 ст. 4 Федерального закона от 31.07.2020 N 254-ФЗ, расположенного по адресу: г. Москва, ул. Минская, Владение 1/1 на земельном участке с кадастровым номером 77:07:0000000:4878, находящемся в



Масштаб 1:500

Условные обозначения:

- 77:07:0013001 - Номер кадастрового квартала
- 77:07:0000000:4878 - Кадастровый номер земельного участка
-  - Проектная граница публичного сервитута
-  - Граница кадастрового квартала
-  - Граница земельного участка, сведения о котором содержатся в ЕГРН
-  - Характерная точка границы, сведения о которой позволяют однозначно определить ее положение на местности

Каталог координат поворотных точек

№ точки	X	Y
1	6102.36	-28.06
2	6102.83	-35.27
3	6097.05	-43.83
4	6097.19	-45.33
5	6092.42	-53.19
6	6092.16	-62.43
7	6093.19	-45.29
8	6097.69	-35.74
9	6097.28	-30.00
10	6090.04	-20.52
11	6084.10	-10.28
12	6086.63	0.74
13	6102.97	33.80
14	6112.62	41.57
15	6125.12	40.69
16	6127.24	39.58
17	6124.05	34.87
18	6122.84	36.62
19	6114.51	35.50
20	6107.46	30.79
21	6091.13	-1.43
22	6090.58	-12.47
1	6102.36	-28.06



Графическое описание местоположения границ публичного сервитута  
 Для обеспечения строительства, реконструкции объектов инфраструктуры, в том числе для прохода, проезда, а также провоза строительных и иных материалов через земельный участок в рамках реализации объекта «Развитие Киевского направления Московского железнодорожного узла для усиления пригородного пассажирского движения. Строительство остановочного пункта Минская», входящего в состав строительства IV главного железнодорожного пути общего пользования протяженностью 11,5 км (Западный административный округ г. Москвы) на участке Москва-Пассажирская-Киевская-Солнечная в рамках реализации проекта «Развитие Московского транспортного узла» для целей, предусмотренных п. 2 ч. 5 ст. 4 Федерального закона от 31.07.2020 N 254-ФЗ, расположенного по адресу: г. Москва, ул. Минская, Владение 1/1 на земельном участке с кадастровым номером 77:07:0000000:4878, находящемся в государственной или муниципальной собственности

Местоположение земельного участка (публичного сервитута)	г. Москва, ул. Минская, Владение 1/1			
Система координат	Московская			
Площадь земельного участка (части земельного участка)	606 м <sup>2</sup>			
<b>Перечень характерных точек</b>				
Обозначение характерных точек границы	Координаты, м		Метод определения координат характерной точки	Средняя квадратическая погрешность положения характерной точки (M <sub>t</sub> ), м
	X	Y		
1	2	3	4	5
1	6102.36	-28.06	Аналитический метод	0,10
2	6102.83	-35.27		0,10
3	6097.05	-48.63		0,10
4	6097.19	-49.33		0,10
5	6092.42	-53.19		0,10
6	6092.16	-52.43		0,10
7	6093.18	-45.29		0,10
8	6097.69	-35.74		0,10
9	6097.28	-30.03		0,10
10	6090.04	-20.62		0,10
11	6084.10	-10.26		0,10
12	6086.63	0.74		0,10
13	6102.97	33.89		0,10
14	6112.62	41.57		0,10
15	6125.12	40.69		0,10
16	6127.24	39.58		0,10
17	6124.03	34.87		0,10
18	6122.84	35.52		0,10
19	6114.51	35.50		0,10
20	6107.45	30.75		0,10
21	6091.13	-1.43		0,10
22	6090.69	-12.47		0,10
1	6102.36	-28.06		0,10

### Графическое описание местоположения границ публично сервитута

Для обеспечения строительства, реконструкции объектов инфраструктуры, в том числе для прохода, проезда, а также провоза строительных и иных материалов через земельный участок в рамках реализации объекта «Развитие Киевского направления Московского железнодорожного узла для усиления пригородного пассажирского движения. Строительство остановочного пункта Минская», входящего в состав строительства IV главного железнодорожного пути общего пользования протяженностью 11,5 км (Западный административный округ г. Москвы) на участке Москва-Пассажирская-Киевская-Солнечная в рамках реализации проекта «Развитие Московского транспортного узла» для целей, предусмотренных п. 2 ч. 5 ст. 4 Федерального закона от 31.07.2020 N 254-ФЗ, расположенного по адресу: г. Москва, ул. Минская, Владение 1/4 на земельном участке с кадастровым номером 77:07:0000000:4882, находящемся в частной собственности





Условные обозначения:

Масштаб 1:500


77:07:0013001 - Номер кадастрового квартала

77:07:0000000:4882 - Кадастровый номер земельного участка

 - Проектная граница публично сервитута

 - Граница кадастрового квартала

 - Граница земельного участка, сведения о котором содержатся в ЕГРН

 - Характерная точка границы, сведения о которой позволяют однозначно определить ее положение на местности

Каталог координат поворотных точек

№ точки	X	Y
1	6097.19	-49.33
2	6098.83	-57.56
3	6094.94	-60.61
4	6092.42	-53.19
1	6097.19	-49.33



**Графическое описание местоположения границ публичного сервитута**

Для обеспечения строительства, реконструкции объектов инфраструктуры, в том числе для прохода, проезда, а также провоза строительных и иных материалов через земельный участок в рамках реализации объекта «Развитие Киевского направления Московского железнодорожного узла для усиления пригородного пассажирского движения.

Строительство остановочного пункта Минская», входящего в состав строительства IV главного железнодорожного пути общего пользования протяженностью 11,5 км (Западный административный округ г. Москва) на участке Москва-Пассажирская-Киевская-Солнечная в рамках реализации проекта «Развитие Московского транспортного узла» для целей, предусмотренных п. 2 ч. 5 ст. 4 Федерального закона от 31.07.2020 N 254-ФЗ, расположенного по адресу: г. Москва, ул. Минская, Владение 1/4 на земельном участке с кадастровым номером 77:07:0000000:4882, находящемся в частной собственности

Местоположение земельного участка (публичного сервитута)	г. Москва, ул. Минская, Владение 1/4			
Система координат	Московская			
Площадь земельного участка (части земельного участка)	41 м <sup>2</sup>			
<b>Перечень характерных точек</b>				
Обозначение характерных точек границы	Координаты, м		Метод определения координат характерной точки	Средняя квадратическая погрешность положения характерной точки (M <sub>t</sub> ), м
	X	Y		
1	2	3	4	5
1	6097.19	-49.33	Аналитический метод	0,10
2	6098.83	-57.56		0,10
3	6094.94	-60.61		0,10
4	6092.42	-53.19		0,10
1	6097.19	-49.33		0,10

Графическое описание местоположения границ публичного сервитута

Для обеспечения строительства, реконструкции объектов инфраструктуры, в том числе для прохода, проезда, а также провоза строительных и иных материалов через земельный участок в рамках реализации объекта «Развитие Киевского направления Московского железнодорожного узла для усиления пригородного пассажирского движения. Строительство остановочного пункта Минская», входящего в состав строительства IV главного железнодорожного пути общего пользования протяженностью 11,5 км (Западный административный округ г. Москва) на участке Москва-Пассажирская-Киевская-Солнечная в рамках реализации проекта «Развитие Московского транспортного узла» для целей, предусмотренных п. 2 ч. 5 ст. 4 Федерального закона от 31.07.2020 N 254-ФЗ, расположенного по адресу: г Москва, ул Минская, ЗУ 07/77/00257 в составе уч.4332 парення ЗУ существующей УДС от границы с ЗУ 07/77/00259 (Минская ул.), совпадающей с кад.границей (с кв.77:07:06003), проходящей по юго-восточной границе полосы отвода МЖД Киевского направления до границы с ЗУ 07/77/00262 (Минская ул.), совпадающей с кад.границей (с кв.77:07:06001), проходящей по северо-западной границе полосы отвода МЖД Киевского направления на земельном участке с кадастровым номером 77:07:0006007:6



Условные обозначения:

Масштаб 1:500

77:07:0006003 - Номер кадастрового квартала

77:07:0006003:4646 - Кадастровый номер земельного участка

77:07:0006003:1036 - Объект капитального строительства



- Проектная граница публичного сервитута



- Граница кадастрового квартала



-Граница земельного участка, сведения о котором содержатся в ЕГРН



-Граница объекта капитального строительства, сведения о котором содержится в ЕГРН



-Характерная точка границы, сведения о которой позволяют однозначно определить ее положение на местности

Каталог координат поворотных точек

№ точки	X	Y
1	6235.09	8.58
2	6236.21	10.76
3	6197.60	30.46
4	6196.49	28.31
1	6235.09	8.58



**Графическое описание местоположения границ публичного сервитута**  
 Для обеспечения строительства, реконструкции объектов инфраструктуры, в том числе для прохода, проезда, а также провоза строительных и иных материалов через земельный участок в рамках реализации объекта «Развитие Киевского направления Московского железнодорожного узла для усиления пригородного пассажирского движения. Строительство остановочного пункта Минская», входящего в состав строительства IV главного железнодорожного пути общего пользования протяженностью 11,5 км (Западный административный округ г. Москвы) на участке Москва-Пассажирская-Киевская-Солнечная в рамках реализации проекта «Развитие Московского транспортного узла» для целей, предусмотренных п. 2 ч. 5 ст. 4 Федерального закона от 31.07.2020 N 254-ФЗ, расположенного по адресу: г Москва, ул Минская, ЗУ 07/77/00257 в составе уч.4332 перечня ЗУ существующей УДС от границы с ЗУ 07/77/00259 (Минская ул.), совпадающей с кад.границей (с кв.77:07:06003), проходящей по юго-восточной границе полосы отвода МЖД Киевского направления до границы с ЗУ 07/77/00262 (Минская ул.), совпадающей с кад.границей (с кв.77:07:06001), проходящей по северо-западной границе полосы отвода МЖД Киевского направления  
 на земельном участке с кадастровым номером 77:07:0006007:6

<b>Местоположение земельного участка (публичного сервитута)</b>	<i>г Москва, ул Минская, ЗУ 07/77/00257 в составе уч.4332 перечня ЗУ существующей УДС от границы с ЗУ 07/77/00259 (Минская ул.), совпадающей с кад.границей (с кв.77:07:06003), проходящей по юго-восточной границе полосы отвода МЖД Киевского направления до границы с ЗУ 07/77/00262 (Минская ул.), совпадающей с кад.границей (с кв.77:07:06001), проходящей по северо-западной границе полосы отвода МЖД Киевского направления</i>
---	---

<b>Система координат</b>	<i>Московская</i>
--------------------------	-------------------

<b>Площадь земельного участка (части земельного участка)</b>	<i>105 м2</i>
--	---------------

**Перечень характерных точек**

Обозначение характерных точек границы	Координаты, м		Метод определения координат характерной точки	Средняя квадратическая погрешность положения характерной точки (Mt), м
	X	Y		
1	2	3	4	5
1	6235.09	8.58	<b>Аналитический метод</b>	<b>0,10</b>
2	6236.21	10.75		<b>0,10</b>
3	6197.60	30.46		<b>0,10</b>
4	6196.49	28.31		<b>0,10</b>
1	6235.09	8.58		<b>0,10</b>

### Графическое описание местоположения границ публичного сервитута

Для обеспечения строительства, реконструкции объектов инфраструктуры, в том числе для прохода, проезда, а также провоза строительных и иных материалов через земельный участок в рамках реализации объекта «Развитие Киевского направления Московского железнодорожного узла для усиления пригородного пассажирского движения. Строительство остановочного пункта Минская», входящего в состав строительства IV главного железнодорожного пути общего пользования протяженностью 11,5 км (Западный административный округ г. Москвы) на участке Москва-Пассажирская-Киевская-Солнечная в рамках реализации проекта «Развитие Московского транспортного узла» для целей, предусмотренных п. 2 ч. 5 ст. 4 Федерального закона от 31.07.2020 N 254-ФЗ, расположенного по адресу: г. Москва, ул. Минская, ЗУ 07/77/00258 в СОСТАВЕ УЧ.4332 ПЕРЕЧНЯ ЗУ СУЩЕСТВУЮЩЕЙ УДС ОТ ГРАНИЦЫ С ЗУ 07/77/00264 (МИНСКАЯ УЛ.), СОВПАДАЮЩЕЙ С КАД.ГРАНИЦЕЙ (С КВ.77:07:13001), ПРОХОДЯЩЕЙ ПО ЮГО-ВОСТОЧНОЙ ГРАНИЦЕ ПОЛОСЫ ОТВОДА МЖД КИЕВСКОГО НАПРАВЛЕНИЯ ДО ГРАНИЦЫ С ЗУ 07/77/00260 (МИНСКАЯ УЛ.), СОВПАДАЮЩЕЙ С КАД.ГРАНИЦЕЙ (С КВ.77:07:09007), ПРОХОДЯЩЕЙ ПО СЕВЕРО-ЗАПАДНОЙ ГРАНИЦЕ ПОЛОСЫ ОТВОДА МЖД КИЕВСКОГО НАПРАВЛЕНИЯ на земельном участке с кадастровым номером 77:07:0012012:11



Условные обозначения:

Масштаб 1:500

77:07:0006003 - Номер кадастрового квартала

77:07:0006003:4646 - Кадастровый номер земельного участка

77:07:0006003:1036 - Объект капитального строительства



- Проектная граница публичного сервитута

— Граница кадастрового квартала

— Граница земельного участка, сведения о котором содержатся в ЕГРН

— Граница объекта капитального строительства, сведения о котором содержится в ЕГРН



-Характерная точка границы, сведения о которой позволяют однозначно определить ее положение на местности

Каталог координат поворотных точек

№ точки	X	Y
1	6233.46	5.41
2	6235.08	8.58
3	6196.49	28.31
4	6154.85	26.13
1	6233.46	5.41

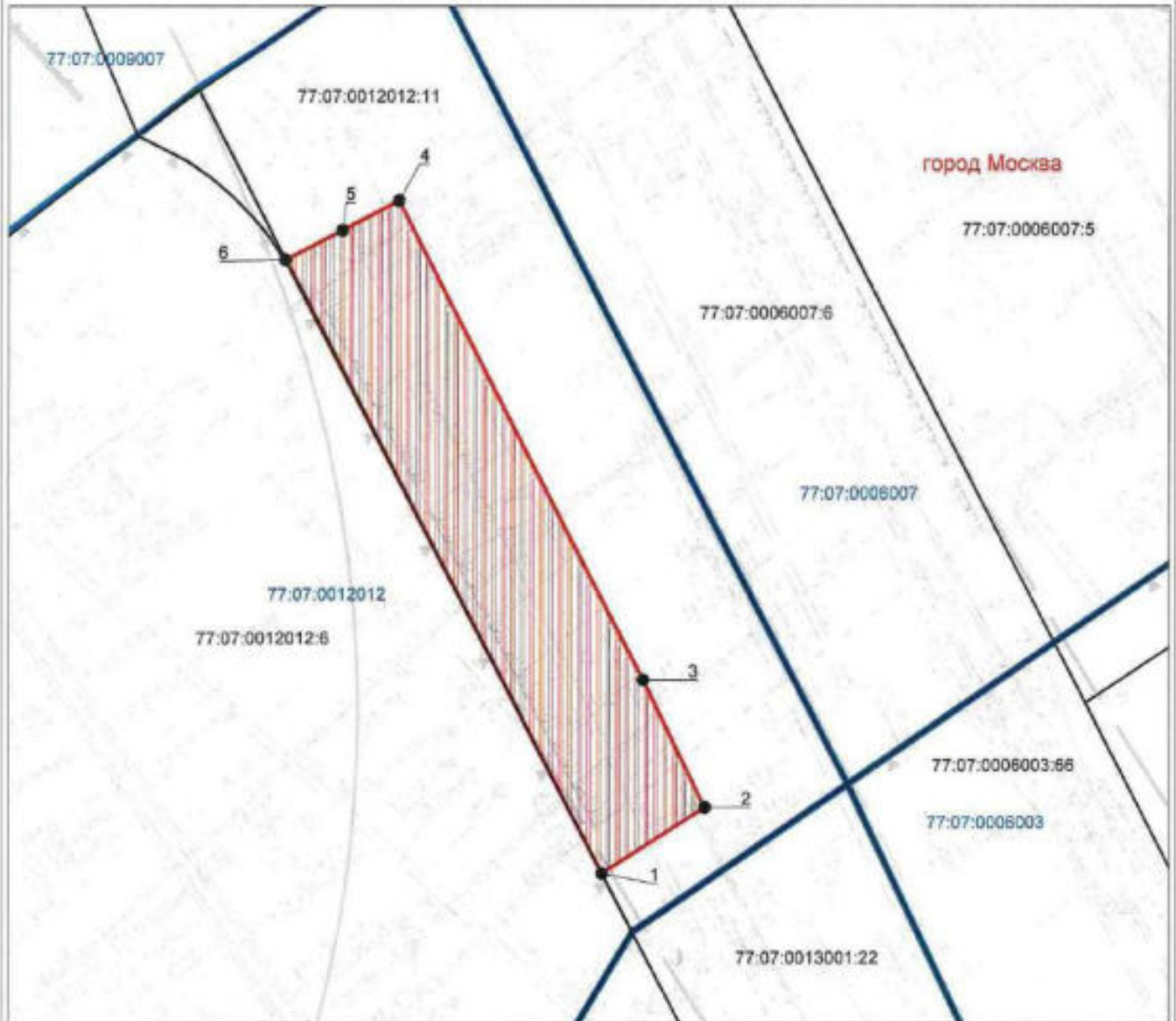


**Графическое описание местоположения границ публичного сервитута**  
 Для обеспечения строительства, реконструкции объектов инфраструктуры, в том числе для прохода, проезда, а также провоза строительных и иных материалов через земельный участок в рамках реализации объекта «Развитие Киевского направления Московского железнодорожного узла для усиления пригородного пассажирского движения. Строительство остановочного пункта Минская», входящего в состав строительства IV главного железнодорожного пути общего пользования протяженностью 11,5 км (Западный административный округ г. Москвы) на участке Москва-Пассажирская-Киевская-Солнечная в рамках реализации проекта «Развитие Московского транспортного узла» для целей, предусмотренных п. 2 ч. 5 ст. 4 Федерального закона от 31.07.2020 N 254-ФЗ, расположенного по адресу: г Москва, ул Минская, ЗУ 07/77/00258 В СОСТАВЕ УЧ.4332 ПЕРЕЧНЯ ЗУ СУЩЕСТВУЮЩЕЙ УДС ОТ ГРАНИЦЫ С ЗУ 07/77/00264 (МИНСКАЯ УЛ.), СОВПАДАЮЩЕЙ С КАД.ГРАНИЦЕЙ (С КВ.77:07:13001), ПРОХОДЯЩЕЙ ПО ЮГО-ВОСТОЧНОЙ ГРАНИЦЕ ПОЛОСЫ ОТВОДА МЖД КИЕВСКОГО НАПРАВЛЕНИЯ ДО ГРАНИЦЫ С ЗУ 07/77/00260 (МИНСКАЯ УЛ.), СОВПАДАЮЩЕЙ С КАД.ГРАНИЦЕЙ (С КВ.77:07:09007), ПРОХОДЯЩЕЙ ПО СЕВЕРО-ЗАПАДНОЙ ГРАНИЦЕ ПОЛОСЫ ОТВОДА МЖД КИЕВСКОГО НАПРАВЛЕНИЯ на земельном участке с кадастровым номером 77:07:0012012:11

Местоположение земельного участка (публичного сервитута)	<i>г Москва, ул Минская, ЗУ 07/77/00258 В СОСТАВЕ УЧ.4332 ПЕРЕЧНЯ ЗУ СУЩЕСТВУЮЩЕЙ УДС ОТ ГРАНИЦЫ С ЗУ 07/77/00264 (МИНСКАЯ УЛ.), СОВПАДАЮЩЕЙ С КАД.ГРАНИЦЕЙ (С КВ.77:07:13001), ПРОХОДЯЩЕЙ ПО ЮГО-ВОСТОЧНОЙ ГРАНИЦЕ ПОЛОСЫ ОТВОДА МЖД КИЕВСКОГО НАПРАВЛЕНИЯ ДО ГРАНИЦЫ С ЗУ 07/77/00260 (МИНСКАЯ УЛ.), СОВПАДАЮЩЕЙ С КАД.ГРАНИЦЕЙ (С КВ.77:07:09007), ПРОХОДЯЩЕЙ ПО СЕВЕРО-ЗАПАДНОЙ ГРАНИЦЕ ПОЛОСЫ ОТВОДА МЖД КИЕВСКОГО НАПРАВЛЕНИЯ</i>			
Система координат	<i>Московская</i>			
Площадь земельного участка (части земельного участка)	<i>155 м2</i>			
<b>Перечень характерных точек</b>				
Обозначение характерных точек границы	Координаты, м		Метод определения координат характерной точки	Средняя квадратическая погрешность положения характерной точки (Mt), м
	X	Y		
1	2	3	4	5
1	6233.46	5.41	Аналитический метод	0,10
2	6235.08	8.58		0,10
3	6196.49	28.31		0,10
4	6194.85	25.13		0,10
1	6233.46	5.41		0,10

Графическое описание местоположения границ публичного сервитута

Для обеспечения строительства, реконструкции объектов инфраструктуры, в том числе для прохода, проезда, а также провоза строительных и иных материалов через земельный участок в рамках реализации объекта «Развитие Киевского направления Московского железнодорожного узла для усиления пригородного пассажирского движения. Строительство остановочного пункта Минская», входящего в состав строительства IV главного железнодорожного пути общего пользования протяженностью 11,5 км (Западный административный округ г. Москвы) на участке Москва-Пассажи́рская-Киевская-Солнечная в рамках реализации проекта «Развитие Московского транспортного узла» для целей, предусмотренных п. 2 ч. 5 ст. 4 Федерального закона от 31.07.2020 N 254-ФЗ, расположенного по адресу: г Москва, ул Минская, ЗУ 07/77/00258 в СОСТАВЕ УЧ.4332 ПЕРЕЧНЯ ЗУ СУЩЕСТВУЮЩЕЙ УДС ОТ ГРАНИЦЫ С ЗУ 07/77/00264 (МИНСКАЯ УЛ.), СОВПАДАЮЩЕЙ С КАД.ГРАНИЦЕЙ (С КВ.77:07:13001), ПРОХОДЯЩЕЙ ПО ЮГО-ВОСТОЧНОЙ ГРАНИЦЕ ПОЛОСЫ ОТВОДА МЖД КИЕВСКОГО НАПРАВЛЕНИЯ ДО ГРАНИЦЫ С ЗУ 07/77/00260 (МИНСКАЯ УЛ.), СОВПАДАЮЩЕЙ С КАД.ГРАНИЦЕЙ (С КВ.77:07:09007), ПРОХОДЯЩЕЙ ПО СЕВЕРО-ЗАПАДНОЙ ГРАНИЦЕ ПОЛОСЫ ОТВОДА МЖД КИЕВСКОГО НАПРАВЛЕНИЯ на земельном участке с кадастровым номером 77:07:0012012:11



Условные обозначения:

Масштаб 1:500

77:07:0006003 - Номер кадастрового квартала

77:07:0006003:4645 - Кадастровый номер земельного участка

77:07:0006003.1038 - Объект капитального строительства



- Проектная граница публичного сервитута



- Граница кадастрового квартала



-Граница земельного участка, сведения о котором содержатся в ЕГРН



-Граница объекта капитального строительства, сведения о котором содержатся в ЕГРН



-Характерная точка границы, сведения о которой позволяют однозначно определить ее положение на местности

Каталог координат поворотных точек

№ точки	X	Y
1	6175,50	16,13
2	6180,56	24,23
3	6193,74	19,37
4	6228,48	0,12
5	6226,19	-4,33
6	6223,89	-8,79
1	6175,50	16,13



**Графическое описание местоположения границ публичного сервитута**  
**Для обеспечения строительства, реконструкции объектов инфраструктуры, в том числе для прохода, проезда, а также провоза строительных и иных материалов через земельный участок в рамках реализации объекта «Развитие Киевского направления Московского железнодорожного узла для усиления пригородного пассажирского движения. Строительство остановочного пункта Минская», входящего в состав строительства IV главного железнодорожного пути общего пользования протяженностью 11,5 км (Западный административный округ г. Москвы) на участке Москва-Пассажи́рская-Киевская-Солнечная в рамках реализации проекта «Развитие Московского транспортного узла» для целей, предусмотренных п. 2 ч. 5 ст. 4 Федерального закона от 31.07.2020 N 254-ФЗ,, расположенного по адресу: г Москва, ул Минская, ЗУ 07/77/00258 В СОСТАВЕ УЧ.4332 ПЕРЕЧНЯ ЗУ СУЩЕСТВУЮЩЕЙ УДС ОТ ГРАНИЦЫ С ЗУ 07/77/00264 (МИНСКАЯ УЛ.), СОВПАДАЮЩЕЙ С КАД.ГРАНИЦЕЙ (С КВ.77:07:13001), ПРОХОДЯЩЕЙ ПО ЮГО-ВОСТОЧНОЙ ГРАНИЦЕ ПОЛОСЫ ОТВОДА МЖД КИЕВСКОГО НАПРАВЛЕНИЯ ДО ГРАНИЦЫ С ЗУ 07/77/00260 (МИНСКАЯ УЛ.), СОВПАДАЮЩЕЙ С КАД.ГРАНИЦЕЙ (С КВ.77:07:09007), ПРОХОДЯЩЕЙ ПО СЕВЕРО-ЗАПАДНОЙ ГРАНИЦЕ ПОЛОСЫ ОТВОДА МЖД КИЕВСКОГО НАПРАВЛЕНИЯ на земельном участке с кадастровым номером 77:07:0012012:11**

<b>Местоположение земельного участка (публичного сервитута)</b>	<i>г Москва, ул Минская, ЗУ 07/77/00258 В СОСТАВЕ УЧ.4332 ПЕРЕЧНЯ ЗУ СУЩЕСТВУЮЩЕЙ УДС ОТ ГРАНИЦЫ С ЗУ 07/77/00264 (МИНСКАЯ УЛ.), СОВПАДАЮЩЕЙ С КАД.ГРАНИЦЕЙ (С КВ.77:07:13001), ПРОХОДЯЩЕЙ ПО ЮГО-ВОСТОЧНОЙ ГРАНИЦЕ ПОЛОСЫ ОТВОДА МЖД КИЕВСКОГО НАПРАВЛЕНИЯ ДО ГРАНИЦЫ С ЗУ 07/77/00260 (МИНСКАЯ УЛ.), СОВПАДАЮЩЕЙ С КАД.ГРАНИЦЕЙ (С КВ.77:07:09007), ПРОХОДЯЩЕЙ ПО СЕВЕРО-ЗАПАДНОЙ ГРАНИЦЕ ПОЛОСЫ ОТВОДА МЖД КИЕВСКОГО НАПРАВЛЕНИЯ</i>
---	---

<b>Система координат</b>	<i>Московская</i>
--------------------------	-------------------

<b>Площадь земельного участка (части земельного участка)</b>	<i>534 м2</i>
--	---------------

**Перечень характерных точек**

Обозначение характерных точек границы	Координаты, м		Метод определения координат характерной точки	Средняя квадратическая погрешность положения характерной точки (Mt), м
	X	Y		
1	2	3	4	5
1	6175.50	16.13	Аналитический метод	0,10
2	6180.66	24.23		0,10
3	6190.74	19.37		0,10
4	6228.48	0.12		0,10
5	6226.19	-4.33		0,10
6	6223.89	-8.79		0,10
1	6175.50	16.13		0,10

Графическое описание местоположения границ публичного сервитута

Для обеспечения строительства, реконструкции объектов инфраструктуры, в том числе для прохода, проезда, а также провоза строительных и иных материалов через земельный участок в рамках реализации объекта «Развитие Киевского направления Московского железнодорожного узла для усиления пригородного пассажирского движения. Строительство остановочного пункта Минская», входящего в состав строительства IV главного железнодорожного пути общего пользования протяженностью 11,5 км (Западный административный округ г. Москвы) на участке Москва-Пассажи́рская-Киевская-Солнечная в рамках реализации проекта «Развитие Московского транспортного узла» для целей, предусмотренных п. 2 ч. 5 ст. 4 Федерального закона от 31.07.2020 N 254-ФЗ, расположенных по адресу: г. Москва, ул. Минская, Владение 1/1 на земельном участке с кадастровым номером 77:07:0000000:4878, находящемся в государственной или муниципальной собственности





Масштаб 1:500


Условные обозначения:


77:07:0009007 - Номер кадастрового квартала

77:07:0012012:7 - Кадастровый номер земельного участка

 - Проектная граница публичного сервитута

 - Граница кадастрового квартала

 - Существующая часть границы, имеющиеся в ЕГРН сведения о которой достаточны для определения ее местоположения

 - Характерная точка границы, сведения о которой позволяют однозначно определить ее положение на местности

Каталог координат поворотных точек

№ точки	X	Y
1	5867.74	-170.88
2	5874.04	-173.64
3	5869.08	-178.87
4	5867.70	-178.49
5	6860.23	-178.86
6	5861.33	-173.87
7	5860.07	-169.64
8	5865.23	-187.16
1	5867.74	-170.88

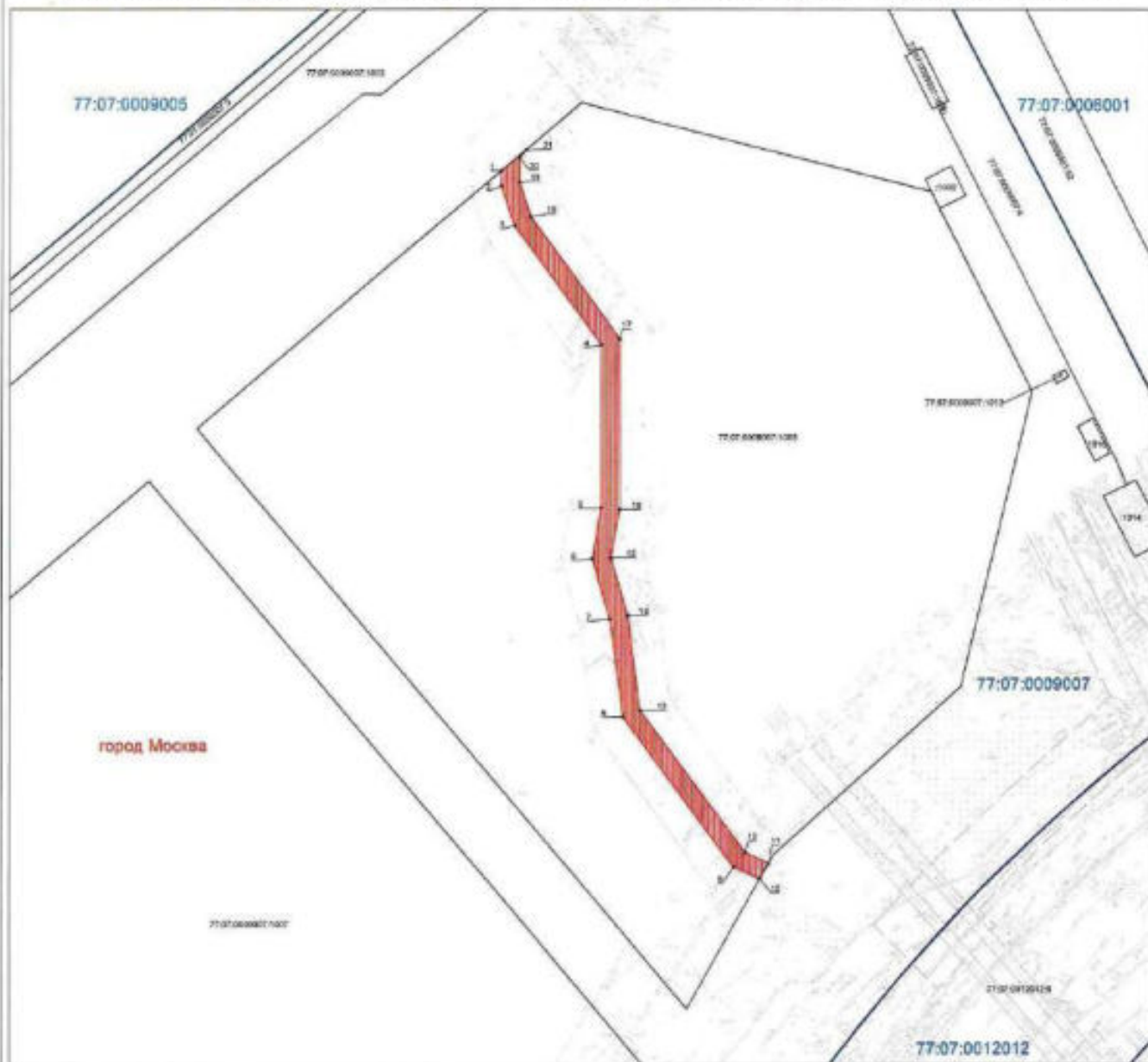


**Графическое описание местоположения границ публичного сервитута**  
 Для обеспечения строительства, реконструкции объектов инфраструктуры, в том числе для прохода, проезда, а также провоза строительных и иных материалов через земельный участок в рамках реализации объекта «Развитие Киевского направления Московского железнодорожного узла для усиления пригородного пассажирского движения. Строительство остановочного пункта Минская», входящего в состав строительства IV главного железнодорожного пути общего пользования протяженностью 11,5 км (Западный административный округ г. Москва) на участке Москва-Пассажирская-Киевская-Солнечная в рамках реализации проекта «Развитие Московского транспортного узла» для целей, предусмотренных п. 2 ч. 5 ст. 4 Федерального закона от 31.07.2020 N 254-ФЗ, расположенных по адресу: г. Москва, ул. Минская, Владение 1/1 на земельном участке с кадастровым номером 77:07:0000000:4878, находящемся в государственной или муниципальной собственности

Местоположение земельного участка (публичного сервитута)	г. Москва, ул. Минская, Владение 1/1			
Система координат	Московская			
Площадь земельного участка (части земельного участка)	85 м <sup>2</sup>			
<b>Перечень характерных точек</b>				
Обозначение характерных точек границы	Координаты, м		Метод определения координат характерной точки	Средняя квадратическая погрешность положения характерной точки (Mt), м
	X	Y		
1	2	3	4	5
1	5867.74	-170.68	Аналитический метод	0,10
2	5874.04	-173.64		0,10
3	5869.08	-175.87		0,10
4	5867.70	-176.49		0,10
5	5860.23	-179.85		0,10
6	5861.33	-173.97		0,10
7	5860.07	-169.64		0,10
8	5865.23	-167.19		0,10
1	5867.74	-170.68		0,10

Графическое описание местоположения границ публичного сервитута

Для обеспечения строительства, реконструкции объектов инфраструктуры, в том числе для прохода, проезда, а также провоза строительных и иных материалов через земельный участок в рамках реализации объекта «Развитие Киевского направления Московского железнодорожного узла для усиления пригородного пассажирского движения. Строительство остановочного пункта «Минская», входящего в состав строительства IV главного железнодорожного пути общего пользования протяженностью 11,5 км (Западный административный округ г. Москвы) на участке Москва-Пассажирская-Киевская-Солнечная в рамках реализации проекта «Развитие Московского транспортного узла» для целей, предусмотренных п. 2 ч. 5 ст. 4 Федерального закона от 31.07.2020 N 254-ФЗ, расположенного по адресу: г. Москва, ул. Старовольнская на земельном участке с кадастровым номером 77:07:0009007:1008,




Масштаб 1:2000


Условные обозначения:


77:07:0009007 - Номер кадастрового квартала

77:07:0009007:1008 - Кадастровый номер земельного участка

 - Проектная граница публичного сервитута

 - Граница кадастрового квартала

 - Существующая часть границы, имеющиеся в ЕГРН сведения о которой достаточны для определения ее местоположения

 - Характерная точка границы, сведения о которой позволят однозначно определить ее положение на местности

Каталог координат поворотных точек

№ точки	X	Y
1	6402.63	-253.29
2	6297.80	-253.29
3	6384.74	-248.93
4	6346.09	-220.42
5	6293.33	-220.42
6	6276.62	-223.37
7	6256.79	-217.61
8	6224.86	-213.21
9	6175.71	-177.04
10	6171.73	-188.52
11	6176.91	-186.61
12	6180.44	-173.16
13	6227.10	-207.69
14	6258.03	-211.70
15	6276.96	-217.29
16	6292.81	-214.49
17	6347.93	-214.49
18	6387.57	-243.53
19	6398.76	-247.36
20	6406.96	-247.36
21	6409.41	-246.28
1	6402.63	-253.29




**Графическое описание местоположения границ публичного сервитута**  
 Для обеспечения строительства, реконструкции объектов инфраструктуры, в том числе для прохода, проезда, а также провоза строительных и иных материалов через земельный участок в рамках реализации объекта «Развитие Киевского направления Московского железнодорожного узла для усиления пригородного пассажирского движения. Строительство остановочного пункта Минская», входящего в состав строительства IV главного железнодорожного пути общего пользования протяженностью 11,5 км (Западный административный округ г. Москвы) на участке Москва-Пассажирская-Киевская-Солнечная в рамках реализации проекта «Развитие Московского транспортного узла» для целей, предусмотренных п. 2 ч. 5 ст. 4 Федерального закона от 31.07.2020 N 254-ФЗ, расположенного по адресу: г. Москва, ул. Старовольнская на земельном участке с кадастровым номером 77:07:0009007:1008, находящемся в государственной или муниципальной собственности

Местоположение земельного участка (публичного сервитута)	г. Москва, ул. Старовольнская			
Система координат	Московская			
Площадь земельного участка (части земельного участка)	1528 м <sup>2</sup>			
<b>Перечень характерных точек</b>				
Обозначение характерных точек границы	Координаты, м		Метод определения координат характерной точки	Средняя квадратическая погрешность положения характерной точки (M <sub>t</sub> ), м
	X	Y		
1	2	3	4	5
1	6402.63	-253.29	Аналитический метод	0,10
2	6397.80	-253.29		0,10
3	6384.74	-248.93		0,10
4	6346.06	-220.42		0,10
5	6293.33	-220.42		0,10
6	6276.62	-223.37		0,10
7	6256.79	-217.51		0,10
8	6224.86	-213.21		0,10
9	6175.71	-177.04		0,10
10	6171.73	-168.52		0,10
11	6176.91	-165.61		0,10
12	6180.44	-173.16		0,10
13	6227.10	-207.69		0,10
14	6258.03	-211.70		0,10
15	6276.96	-217.29		0,10
16	6292.81	-214.49		0,10
17	6347.93	-214.49		0,10
18	6387.57	-243.63		0,10
19	6398.76	-247.36		0,10
20	6406.95	-247.36		0,10
21	6409.41	-245.25		0,10
1	6402.63	-253.29	0,10	

### Графическое описание местоположения границ публичного сервитута

Для обеспечения строительства, реконструкции объекта инфраструктуры, в том числе для прохода, проезда, а также провоза строительных и иных материалов через земельный участок в рамках реализации объекта «Развитие Киевского направления Московского железнодорожного узла для усиления пригородного пассажирского движения. Строительство остановочного пункта Минская», входящего в состав строительства IV главного железнодорожного пути общего пользования протяженностью 11,5 км (Западный административный округ г. Москвы) на участке Москва-Пассажирская-Киевская-Солнечная в рамках реализации проекта «Развитие Московского транспортного узла» для целей, предусмотренных п. 2 ч. 5 ст. 4 Федерального закона от 31.07.2020 N 254-ФЗ, расположенного по адресу: г. Москва, ул. Старовольнская на земельном участке с кадастровым номером 77:07:0009007:1008,





Масштаб 1:2000


#### Условные обозначения:


77:07:0009007 - Номер кадастрового квартала

77:07:0009007:1008 - Кадастровый номер земельного участка

 - Проектная граница публичного сервитута

 - Граница кадастрового квартала

 - Существующая часть границы, имеющиеся в ЕГРН сведения о которой достаточны для определения ее местоположения

 - Характерная точка границы, сведения о которой позволяют однозначно определить ее положение на местности

#### Каталог координат поворотных точек

№ точки	X	Y
1	6402,63	-263,29
2	6397,80	-263,29
3	6384,74	-246,93
4	6366,06	-220,42
5	6293,33	-220,42
6	6276,02	-223,37
7	6258,79	-217,51
8	6224,06	-213,21
9	6178,71	-177,04
10	6171,23	-108,52
11	6176,91	-165,81
12	6180,44	-173,16
13	6227,10	-207,69
14	6258,03	-211,70
15	6276,96	-217,29
16	6292,81	-214,48
17	6347,93	-214,49
18	6387,97	-243,63
19	6398,76	-247,36
20	6406,95	-247,36
21	6409,41	-245,23
1	6402,63	-263,29



**Графическое описание местоположения границ публичного сервитута**  
 Для обеспечения строительства, реконструкции объектов инфраструктуры, в том числе для прохода, проезда, а также провоза строительных и иных материалов через земельный участок в рамках реализации объекта «Развитие Киевского направления Московского железнодорожного узла для усиления пригородного пассажирского движения. Строительство остановочного пункта Минская», входящего в состав строительства IV главного железнодорожного пути общего пользования протяженностью 11,5 км (Западный административный округ г. Москвы) на участке Москва-Пассажирская-Киевская-Солнечная в рамках реализации проекта «Развитие Московского транспортного узла» для целей, предусмотренных п. 2 ч. 5 ст. 4 Федерального закона от 31.07.2020 N 254-ФЗ, расположенного по адресу: г. Москва, ул. Старовольнская на земельном участке с кадастровым номером 77:07:0009007:1008, находящемся в государственной или муниципальной собственности

Местоположение земельного участка (публичного сервитута)	<i>г. Москва, ул. Старовольнская</i>
--	--------------------------------------

Система координат	<i>Московская</i>
-------------------	-------------------

Площадь земельного участка (части земельного участка)	<i>1528 м2</i>
---	----------------

**Перечень характерных точек**

Обозначение характерных точек границы	Координаты, м		Метод определения координат характерной точки	Средняя квадратическая погрешность положения характерной точки (M <sub>t</sub> ), м
	X	Y		
1	2	3	4	5
1	6402.63	-253.29	Аналитический метод	0,10
2	6397.80	-253.29		0,10
3	6384.74	-248.93		0,10
4	6346.06	-220.42		0,10
5	6293.33	-220.42		0,10
6	6276.62	-223.37		0,10
7	6256.79	-217.51		0,10
8	6224.86	-213.21		0,10
9	6175.71	-177.04		0,10
10	6171.73	-168.52		0,10
11	6176.91	-165.61		0,10
12	6180.44	-173.16		0,10
13	6227.10	-207.69		0,10
14	6258.03	-211.70		0,10
15	6276.96	-217.29		0,10
16	6292.81	-214.49		0,10
17	6347.93	-214.49		0,10
18	6387.57	-243.63		0,10
19	6398.76	-247.36		0,10
20	6406.95	-247.36		0,10
21	6409.41	-245.25		0,10
1	6402.63	-253.29	0,10	

Графическое описание местоположения границ публичного сервитута

Для обеспечения строительства, реконструкции объектов инфраструктуры, в том числе для прохода, проезда, а также провоза строительных и иных материалов через земельный участок в рамках реализации объекта «Развитие Киевского направления Московского железнодорожного узла для усиления пригородного пассажирского движения. Строительство остановочного пункта Минская», входящего в состав строительства IV главного железнодорожного пути общего пользования протяженностью 11,5 км (Западный административный округ г. Москвы) на участке Москва-Пассажирская-Киевская-Солнечная в рамках реализации проекта «Развитие Московского транспортного узла» для целей, предусмотренных п. 2 ч. 5 ст. 4 Федерального закона от 31.07.2020 N 254-ФЗ, расположенного по адресу: адресные ориентиры: Поклонная гора на земельном участке с кадастровым номером 77:07:0006001:57, находящемся в государственной или муниципальной собственности




Масштаб 1:500


Условные обозначения:


77:07:0006007 - Номер кадастрового квартала

77:07:0006001:57 - Кадастровый номер земельного участка

 - Проектная граница публичного сервитута

 - Граница кадастрового квартала

 - Существующая часть границы, имеющаяся в ЕГРН сведения о которой достаточны для определения ее местоположения

 - Характерная точка границы, сведения о которой позволяют однозначно определить ее положение на местности

Каталог координат поворотных точек

№ точки	X	Y
1	6479,05	230,97
2	6491,11	245,28
3	6449,72	263,48
4	6444,78	257,44
5	6440,88	219,26
6	6434,29	250,76
1	6479,05	230,97



<p align="center"><b>Графическое описание местоположения границ публичного сервитута</b></p> <p>Для обеспечения строительства, реконструкции объектов инфраструктуры, в том числе для прохода, проезда, а также провоза строительных и иных материалов через земельный участок в рамках реализации объекта «Развитие Киевского направления Московского железнодорожного узла для усиления пригородного пассажирского движения. Строительство остановочного пункта Минская», входящего в состав строительства IV главного железнодорожного пути общего пользования протяженностью 11,5 км (Западный административный округ г. Москвы) на участке Москва-Пассажирская-Киевская-Солнечная в рамках реализации проекта «Развитие Московского транспортного узла» для целей, предусмотренных п. 2 ч. 5 ст. 4 Федерального закона от 31.07.2020 N 254-ФЗ, расположенного по адресу: адресные ориентиры: Поклонная гора на земельном участке с кадастровым номером 77:07:0006001:57, находящемся в государственной или муниципальной собственности</p>				
Местоположение земельного участка (публичного сервитута)	<i>адресные ориентиры: Поклонная гора</i>			
Система координат	<i>Московская</i>			
Площадь земельного участка (части земельного участка)	<i>852 м2</i>			
<b>Перечень характерных точек</b>				
Обозначение характерных точек границы	Координаты, м		Метод определения координат характерной точки	Средняя квадратическая погрешность положения характерной точки (M <sub>t</sub> ), м
	X	Y		
1	2	3	4	5
1	6479.05	230.97	Аналитический метод	0,10
2	6491.11	245.28		0,10
3	6449.72	263.48		0,10
4	6444.78	257.44		0,10
5	6440.58	259.26		0,10
6	6434.29	250.76		0,10
1	6479.05	230.97		0,10

Графическое описание местоположения границ публичного сервитута

Для обеспечения строительства, реконструкции объектов инфраструктуры, в том числе для прохода, проезда, а также провоза строительных и иных материалов через земельный участок в рамках реализации объекта «Развитие Киевского направления Московского железнодорожного узла для усиления пригородного пассажирского движения. Строительство остановочного пункта Минская», входящего в состав строительства IV главного железнодорожного пути общего пользования протяженностью 11,5 км (Западный административный округ г. Москвы) на участке Москва-Пассажирская-Киевская-Солнечная в рамках реализации проекта «Развитие Московского транспортного узла» для целей, предусмотренных п. 2 ч. 5 ст. 4 Федерального закона от 31.07.2020 N 254-ФЗ, расположенного по адресу: Москва, Поклонная гора, а/у 2 на земельном участке с кадастровым номером 77:07:0006001:1536, находящемся в государственной или муниципальной собственности




Масштаб 1:500


Условные обозначения:


77:07:0006007 - Номер кадастрового квартала

77:07:0006001:57 - Кадастровый номер земельного участка

 - Проектная граница публичного сервитута

 - Граница кадастрового квартала

 - Существующая часть границы, имеющаяся в ЕГРН сведения о которой достаточны для определения ее местоположения

 - Характерная точка границы, сведения о которой позволяют однозначно определить ее положение на местности

Каталог координат поворотных точек

№ точки	X	Y
1	6479,05	230,97
2	6491,11	245,28
3	6506,75	238,40
4	6499,47	221,84
1	6479,05	230,97




**Графическое описание местоположения границ публичного сервитута**  
 Для обеспечения строительства, реконструкции объектов инфраструктуры, в том числе для прохода, проезда, а также провоза строительных и иных материалов через земельный участок в рамках реализации объекта «Развитие Киевского направления Московского железнодорожного узла для усиления пригородного пассажирского движения. Строительство остановочного пункта Минская», входящего в состав строительства IV главного железнодорожного пути общего пользования протяженностью 11,5 км (Западный административный округ г. Москвы) на участке Москва-Пассажи́рская-Киевская-Солнечная в рамках реализации проекта «Развитие Московского транспортного узла» для целей, предусмотренных п. 2 ч. 5 ст. 4 Федерального закона от 31.07.2020 N 254-ФЗ, расположенного по адресу: Москва, Поклонная гора, з/у 2 на земельном участке с кадастровым номером 77:07:0006001:1536, находящемся в государственной или муниципальной собственности

Местоположение земельного участка (публичного сервитута)	<i>Москва, Поклонная гора, з/у 2</i>			
Система координат	<i>Московская</i>			
Площадь земельного участка (части земельного участка)	<i>354 м2</i>			
<b>Перечень характерных точек</b>				
Обозначение характерных точек границы	Координаты, м		Метод определения координат характерной точки	Средняя квадратическая погрешность положения характерной точки (M <sub>t</sub> ), м
	X	Y		
1	2	3	4	5
1	6479.05	230.97	Аналитический метод	0,10
2	6491.11	245.28		0,10
3	6506.75	238.40		0,10
4	6499.47	221.94		0,10
1	6479.05	230.97		0,10

Графическое описание местоположения границ публичного сервитута

Для обеспечения строительства, реконструкции объектов инфраструктуры, в том числе для прохода, проезда, а также провоза строительных и иных материалов через земельный участок в рамках реализации объекта «Развитие Киевского направления Московского железнодорожного узла для усиления пригородного пассажирского движения. Строительство остановочного пункта Минская», входящего в состав строительства IV главного железнодорожного пути общего пользования протяженностью 11,5 км (Западный административный округ г. Москвы) на участке Москва-Пассажи́рская-Киевская-Со́лнечная в рамках реализации проекта «Развитие Московского транспортного узла» для целей, предусмотренных п. 2 ч. 5 ст. 4 Федерального закона от 31.07.2020 N 254-ФЗ, расположенного по адресу: г. Москва, ул Минская, з/у 12, на земельном участке с кадастровым номером 77:07:0006003:4697, находящемся в государственной или муниципальной собственности



Масштаб 1:1000

Условные обозначения:

77:07:0006003 - Номер кадастрового квартала

77:07:0006003:4646 - Кадастровый номер земельного участка

77:07:0006003:1035 - Объект капитального строительства



- Проектная граница публичного сервитута

— Граница кадастрового квартала

— Граница земельного участка, сведения о котором содержатся в ЕГРН

— Граница объекта капитального строительства, сведения о котором содержатся в ЕГРН



-Характерная точка границы, сведения о которой позволяют однозначно определить ее положение на местности

Примечание: Сведения о земельном участке с кадастровым номером 77:07:0006003:4697 были внесены в Единый государственный реестр недвижимости 14 октября 2019 года, когда документация по планировке территории находилась на рассмотрении в Федеральном агентстве железнодорожного транспорта

Каталог координат поворотных точек

Номер точки	Координаты	
	X	Y
1	6278.71	298.61
2	6274.12	311.26
3	6251.61	336.41
4	6247.89	333.08
1	6278.71	298.61



**Графическое описание местоположения границ публичного сервитута**


Для обеспечения строительства, реконструкции объектов инфраструктуры, в том числе для прохода, проезда, а также провоза строительных и иных материалов через земельный участок в рамках реализации объекта «Развитие Киевского направления Московского железнодорожного узла для усиления пригородного пассажирского движения.

Строительство остановочного пункта Минская», входящего в состав строительства IV главного железнодорожного пути общего пользования протяженностью 11,5 км (Западный административный округ г. Москвы) на участке Москва-Пассажирская-Киевская-Солнечная в рамках реализации проекта «Развитие Московского транспортного узла» для целей, предусмотренных п. 2 ч. 5 ст. 4 Федерального закона от 31.07.2020 N 254-ФЗ, расположенного по адресу: г. Москва, ул Минская, з/у 12, на земельном участке с кадастровым номером 77:07:0006003:4697, находящемся в государственной или муниципальной собственности

Местоположение земельного участка (публичного сервитута)	г. Москва			
Система координат	Московская			
Площадь земельного участка (части земельного участка)	200 м <sup>2</sup>			
<b>Перечень характерных точек</b>				
Обозначение характерных точек границы	Координаты, м		Метод определения координат характерной точки	Средняя квадратическая погрешность положения характерной точки (M <sub>t</sub> ), м
	X	Y		
1	2	3	4	5
1	6278.71	298.61	Аналитический метод	0,10
2	6274.12	311.26		0,10
3	6251.61	336.41		0,10
4	6247.89	333.08		0,10
1	6278.71	298.61		0,10

### Графическое описание местоположения границ публичного сервитута

Для обеспечения строительства, реконструкции объектов инфраструктуры, в том числе для прохода, проезда, а также провоза строительных и иных материалов через земельный участок в рамках реализации объекта «Развитие Киевского направления Московского железнодорожного узла для усиления пригородного пассажирского движения. Строительство остановочного пункта Минская», входящего в состав строительства IV главного железнодорожного пути общего пользования протяженностью 11,5 км (Западный административный округ г. Москва) на участке Москва-Пассажи́рская-Киевская-Солнечная в рамках реализации проекта «Развитие Московского транспортного узла» для целей, предусмотренных п. 2 ч. 5 ст. 4 Федерального закона от 31.07.2020 N 254-ФЗ, расположенного по адресу: г. Москва, на землях неразграниченной государственной или муниципальной собственности в границах кадастрового квартала 77:07:0006003



Условные обозначения:

Масштаб 1:1000

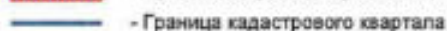
77:07:0006003 - Номер кадастрового квартала

77:07:0006003:4848 - Кадастровый номер земельного участка

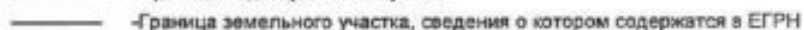
77:07:0006003:1035 - Объект капитального строительства




- Проектная граница публичного сервитута



- Граница кадастрового квартала



-Граница земельного участка, сведения о котором содержатся в ЕГРН



-Граница объекта капитального строительства, сведения о котором содержится в ЕГРН



-Характерная точка границы, сведения о которой позволяют однозначно определить ее положение на местности

Каталог координат поворотных точек

Номер точки	Координаты	
	X	Y
1	6300.23	271.91
2	6302.39	278.47
3	6300.27	282.05
4	6274.12	311.28
5	6278.71	298.61
6	6296.17	279.07
1	6300.23	271.91



**Графическое описание местоположения границ публичного сервитута**

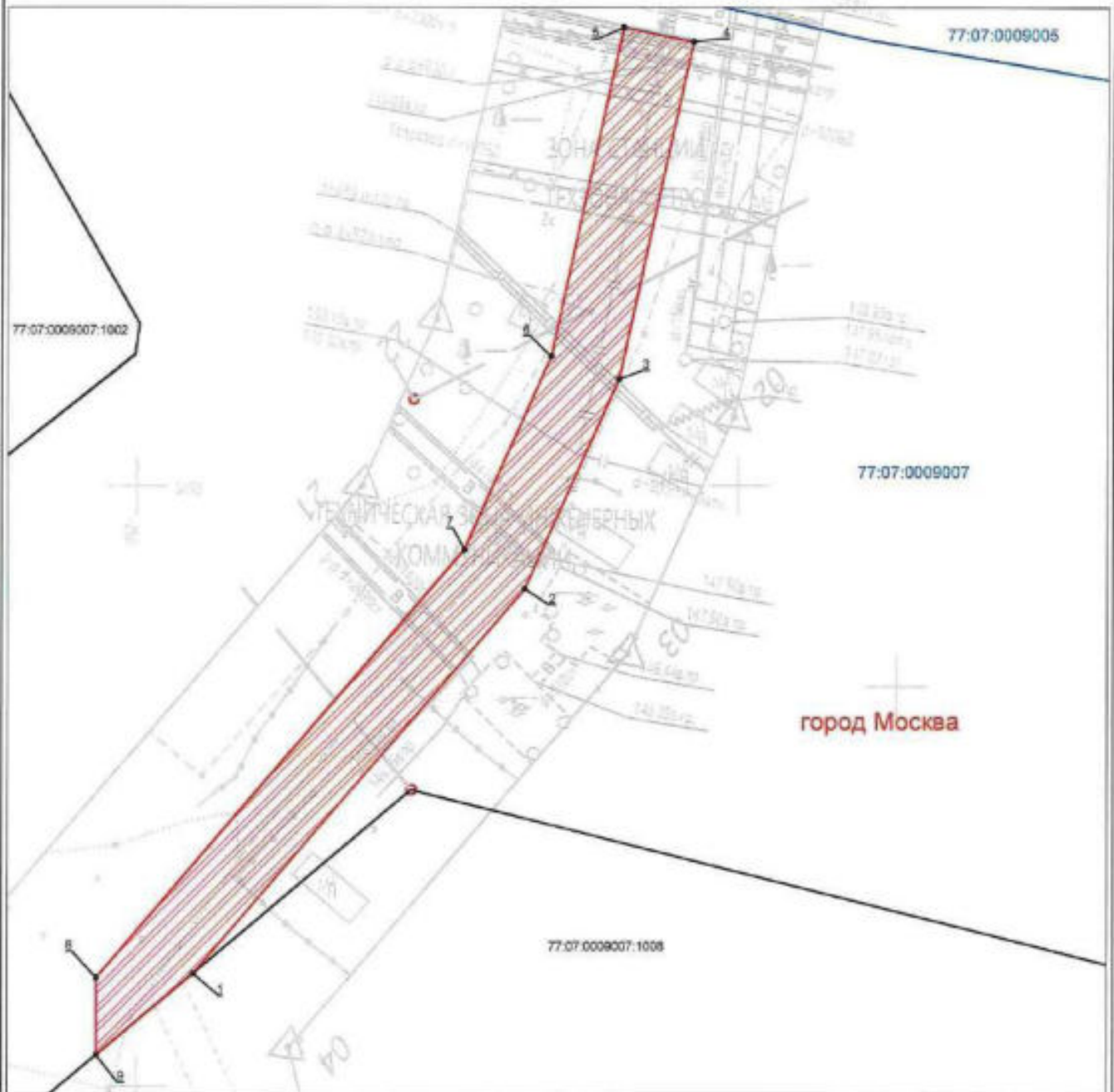
Для обеспечения строительства, реконструкции объектов инфраструктуры, в том числе для прохода, проезда, а также провоза строительных и иных материалов через земельный участок в рамках реализации объекта «Развитие Киевского направления Московского железнодорожного узла для усиления пригородного пассажирского движения.

Строительство остановочного пункта Минская», входящего в состав строительства IV главного железнодорожного пути общего пользования протяженностью 11,5 км (Западный административный округ г. Москва) на участке Москва-Пассажирская-Киевская-Солнечная в рамках реализации проекта «Развитие Московского транспортного узла» для целей, предусмотренных п. 2 ч. 5 ст. 4 Федерального закона от 31.07.2020 N 254-ФЗ, расположенного по адресу: г. Москва, на землях неразграниченной государственной или муниципальной собственности в границах кадастрового квартала 77:07:0006003

Местоположение земельного участка (публичного сервитута)	<i>г. Москва</i>			
Система координат	<i>Московская</i>			
Площадь земельного участка (части земельного участка)	<i>196 м2</i>			
<b>Перечень характерных точек</b>				
Обозначение характерных точек границы	Координаты, м		Метод определения координат характерной точки	Средняя квадратическая погрешность положения характерной точки (Mt), м
	X	Y		
1	2	3	4	5
1	6300.23	271.91	Аналитический метод	0,10
2	6302.39	278.47		0,10
3	6300.27	282.05		0,10
4	6274.12	311.26		0,10
5	6278.71	298.61		0,10
6	6296.17	279.07		0,10
1	6300.23	271.91		0,10





### Графическое описание местоположения границ публичного сервитута

Для обеспечения строительства, реконструкции объектов инфраструктуры, в том числе для прохода, проезда, а также провоза строительных и иных материалов через земельный участок в рамках реализации объекта «Развитие Киевского направления Московского железнодорожного узла для усиления пригородного пассажирского движения. Строительство остановочного пункта Минская», входящего в состав строительства IV главного железнодорожного пути общего пользования протяженностью 11,5 км (Западный административный округ г. Москвы) на участке Москва-Пассажи́рская-Киевская-Солнечная в рамках реализации проекта «Развитие Московского транспортного узла» для целей, предусмотренных п. 2 ч. 5 ст. 4 Федерального закона от 31.07.2020 N 254-ФЗ, расположенного по адресу: г. Москва, на землях неразграниченной государственной или муниципальной собственности в границах кадастрового квартала 77:07:0009007



Масштаб 1:500

#### Условные обозначения:

- 77:07:0009007 - Номер кадастрового квартала
- 77:07:0009007:1008 - Кадастровый номер земельного участка
-  - Проектная граница публичного сервитута
-  - Граница кадастрового квартала
-  - Граница земельного участка, сведения о котором содержатся в ЕГРН
-  - Характерная точка границы, сведения о которой позволяют однозначно определить ее положение на местности

#### Каталог координат поворотных точек

Номер точки	Координаты	
	X	Y
1	6409.41	-245.25
2	6441.41	-217.74
3	6458.92	-209.95
4	6486.74	-203.86
5	6487.92	-209.67
6	6480.80	-215.60
7	6444.66	-222.78
8	6409.07	-253.29
9	6402.63	-253.29
1	6409.41	-245.25



**Графическое описание местоположения границ публичного сервитута**

Для обеспечения строительства, реконструкции объектов инфраструктуры, в том числе для прохода, проезда, а также провоза строительных и иных материалов через земельный участок в рамках реализации объекта «Развитие Киевского направления Московского железнодорожного узла для усиления пригородного пассажирского движения.

Строительство остановочного пункта Минская», входящего в состав строительства IV главного железнодорожного пути общего пользования протяженностью 11,5 км (Западный административный округ г. Москва) на участке Москва-Пассажирская-Киевская-Солнечная в рамках реализации проекта «Развитие Московского транспортного узла» для целей, предусмотренных п. 2 ч. 5 ст. 4 Федерального закона от 31.07.2020 N 254-ФЗ,, расположенного по адресу: г. Москва, на землях неразграниченной государственной или муниципальной собственности в границах кадастрового квартала 77:07:0009007

Местоположение земельного участка (публичного сервитута)	<i>г. Москва</i>			
Система координат	<i>Московская</i>			
Площадь земельного участка (части земельного участка)	<i>565 м2</i>			
<b>Перечень характерных точек</b>				
Обозначение характерных точек границы	Координаты, м		Метод определения координат характерной точки	Средняя квадратическая погрешность положения характерной точки (M <sub>t</sub> ), м
	X	Y		
1	2	3	4	5
1	6409.41	-245.25	<b>Аналитический метод</b>	0,10
2	6441.41	-217.74		0,10
3	6458.92	-209.95		0,10
4	6486.74	-203.86		0,10
5	6487.92	-209.67		0,10
6	6460.80	-215.60		0,10
7	6444.66	-222.78		0,10
8	6409.07	-253.29		0,10
9	6402.63	-253.29		0,10
1	6409.41	-245.25		0,10



**ФИЛИАЛ ОАО «РЖД»  
ДИРЕКЦИЯ ПО КОМПЛЕКСНОЙ  
РЕКОНСТРУКЦИИ ЖЕЛЕЗНЫХ  
ДОРОГ И СТРОИТЕЛЬСТВУ ОБЪЕКТОВ  
ЖЕЛЕЗНОДОРОЖНОГО ТРАНСПОРТА**

Федеральное агентство  
железнодорожного транспорта

Переведеновский пер. 13, стр.16  
г. Москва, 105082,  
тел.: (499) 260-05-05, факс: (499) 262-99-58,  
канц.: (499) 260-05-43, факс: (499) 260-05-58  
e-mail: dkrs-info@center.rzd.ru

30 июля 2022 г. № ДКРС-7624/ДКРС

На № \_\_\_\_\_ от \_\_\_\_\_

Об утверждении документации  
по планировке территории

В соответствии с распоряжением ДКРС ОАО «РЖД» от 08.04.2020 № ДКРС-258/р подготовлена документация по планировке территории для объекта «Комплексная реконструкция участка БМО 81 км – Дмитров – Икша - Поварово Московской ж.д.» титул «Реконструкция участка Наугольный (искл.) – Желтиково (искл.)» входящий в состав строительства II главного железнодорожного пути общего пользования протяженностью 59,1 км на участке пост 81 км – Яхрома».

Прошу принять решение об утверждении прилагаемой документации по планировке территории.

- Приложение:
1. Разделы 1-2. Основная часть проекта планировки территории в 2 экз.
  2. Раздел 3. Материалы по обоснованию проекта планировки территории в 2 экз.
  3. Разделы 4.1-4.6.3 Материалы по обоснованию проекта планировки территории. Пояснительная записка в 2 экз.
  4. Раздел 1. Основная часть проекта межевания территории в 2 экз.
  5. Раздел 2. Материалы по обоснованию проекта межевания территории в 2 экз.
  6. Доверенность от 17.08.2020 № 646/Д на 4 л. в 1 экз.
  7. CD-диск 2 шт.

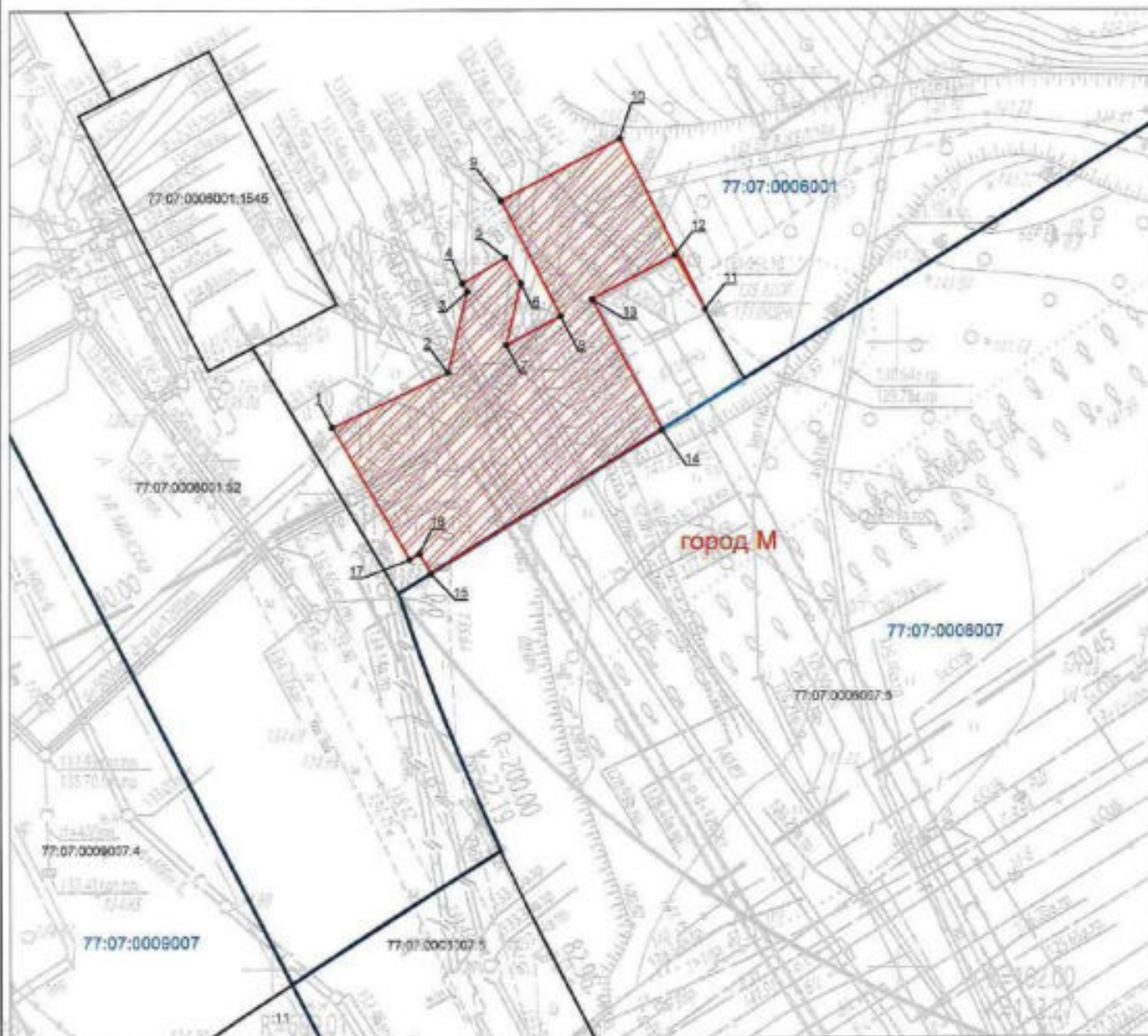
Начальник правовой службы

Л.Е.Заведеева







Графическое описание местоположения границ публичного сервитута

Для обеспечения строительства, реконструкции объектов инфраструктуры, в том числе для прохода, проезда, а также провоза строительных и иных материалов через земельный участок в рамках реализации объекта «Развитие Киевского направления Московского железнодорожного узла для усиления пригородного пассажирского движения. Строительство остановочного пункта Минская», входящего в состав строительства IV главного железнодорожного пути общего пользования протяженностью 11,5 км (Западный административный округ г. Москвы) на участке Москва-Пассажирская-Киевская-Солнечная в рамках реализации проекта «Развитие Московского транспортного узла» для целей, предусмотренных п. 2 ч. 5 ст. 4 Федерального закона от 31.07.2020 N 254-ФЗ, расположенного по адресу: г. Москва, на землях неразграниченной государственной или муниципальной собственности в границах кадастрового квартала 77:07:0006001



Условные обозначения:

- 77:07:0009007 - Номер кадастрового квартала
- 77:07:001202.5 - Кадастровый номер земельного участка
-  - Проектная граница публичного сервитута
-  - Граница кадастрового квартала
-  - Граница земельного участка, сведения о котором содержатся в ЕГРН
-  - Характерная точка границы, сведения о которой позволяют однозначно определить ее положение на местности

Номер точки	Координаты	
	X	Y
1	6293.27	4.90
2	6297.64	14.11
3	6304.05	15.05
4	6304.70	15.27
5	6306.73	18.71
6	6304.60	19.61
7	6286.93	18.75
8	6362.13	23.11
9	6311.21	18.38
10	6316.12	27.64
11	6362.67	34.65
12	6306.95	32.25
13	6303.45	25.61
14	6295.25	31.22
15	6291.80	12.74
16	6283.16	11.82
17	6282.71	11.05
18	6293.27	4.90

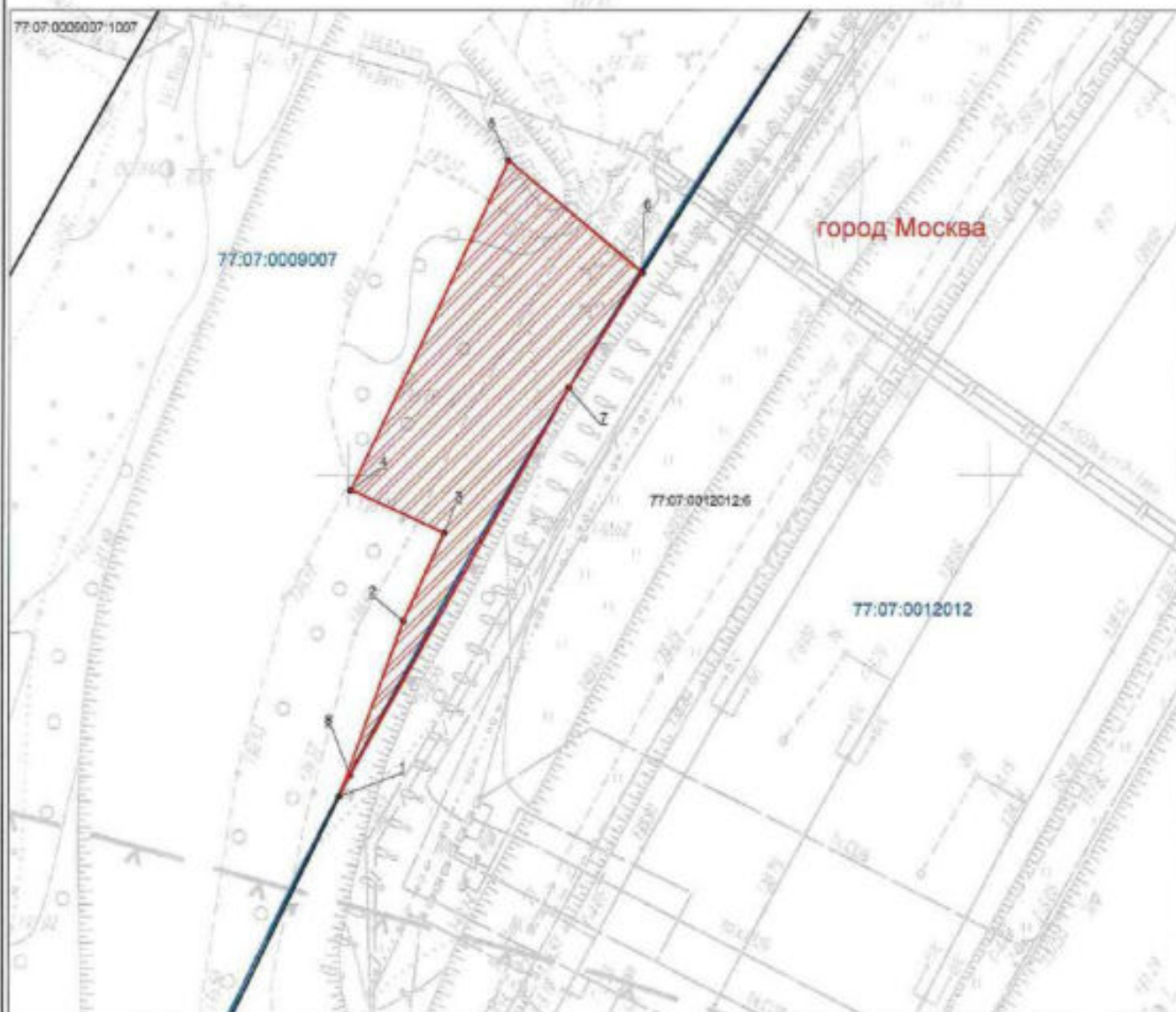
Графическое описание местоположения границ публичного сервитута  
 Для обеспечения строительства, реконструкции объектов инфраструктуры, в том числе для прохода, проезда, а также провоза строительных и иных материалов через земельный участок в рамках реализации объекта «Развитие Киевского направления Московского железнодорожного узла для усиления пригородного пассажирского движения. Строительство остановочного пункта Минская», входящего в состав строительства IV главного железнодорожного пути общего пользования протяженностью 11,5 км (Западный административный округ г. Москва) на участке Москва-Пассажирская-Киевская-Солнечная в рамках реализации проекта «Развитие Московского транспортного узла» для целей, предусмотренных п. 2 ч. 5 ст. 4 Федерального закона от 31.07.2020 N 254-ФЗ, расположенного по адресу: г. Москва, на землях неразграниченной государственной или муниципальной собственности в границах кадастрового квартала 77:07:0006001

Местоположение земельного участка (публичного сервитута)	г. Москва			
Система координат	Московская			
Площадь земельного участка (части земельного участка)	430 м <sup>2</sup>			
<b>Перечень характерных точек</b>				
Обозначение характерных точек границы	Координаты, м		Метод определения координат характерной точки	Средняя квадратическая погрешность положения характерной точки (Mt), м
	X	Y		
1	2	3	4	5
1	6293.27	4.90	Аналитический метод	0,10
2	6297.64	14.11		0,10
3	6304.05	15.65		0,10
4	6304.70	15.27		0,10
5	6306.73	18.71		0,10
6	6304.69	19.91		0,10
7	6299.83	18.75		0,10
8	6302.13	23.11		0,10
9	6311.21	18.36		0,10
10	6316.12	27.84		0,10
11	6302.67	34.65		0,10
12	6306.93	32.23		0,10
13	6303.45	25.61		0,10
14	6293.05	31.22		0,10
15	6281.60	12.74		0,10
16	6283.16	11.82		0,10
17	6282.71	11.05		0,10
1	6293.27	4.90		0,10







Графическое описание местоположения границ публичного сервитута

Для обеспечения строительства, реконструкции объектов инфраструктуры, в том числе для прохода, проезда, а также провоза строительных и иных материалов через земельный участок в рамках реализации объекта «Развитие Киевского направления Московского железнодорожного узла для усиления пригородного пассажирского движения. Строительство остановочного пункта Минская», входящего в состав строительства IV главного железнодорожного пути общего пользования протяженностью 11,5 км (Западный административный округ г. Москвы) на участке Москва-Пассажирская-Киевская-Солнечная в рамках реализации проекта «Развитие Московского транспортного узла» для целей, предусмотренных п. 2 ч. 5 ст. 4 Федерального закона от 31.07.2020 N 254-ФЗ, расположенного по адресу: г. Москва, на землях неразграниченной государственной или муниципальной собственности в границах кадастрового квартала 77:07:0009007



Масштаб 1:500

Условные обозначения:

- 77:07:0009007 - Номер кадастрового квартала
- 77:07:00120126 - Кадастровый номер земельного участка
-  - Проектная граница публичного сервитута
-  - Граница кадастрового квартала
-  - Граница земельного участка, сведения о котором содержатся в ЕГРН
-  - Характерная точка границы, сведения о которой позволяют однозначно определить ее положение на местности

Каталог координат поворотных точек		
Номер точки	Координаты	
	X	Y
1	6024.90	-200.66
2	6038.60	-195.70
3	6045.48	-192.53
4	6046.62	-199.77
5	6074.31	-187.59
6	6065.66	-177.14
7	6056.81	-182.82
8	6026.61	-199.62
1	6024.90	-200.66

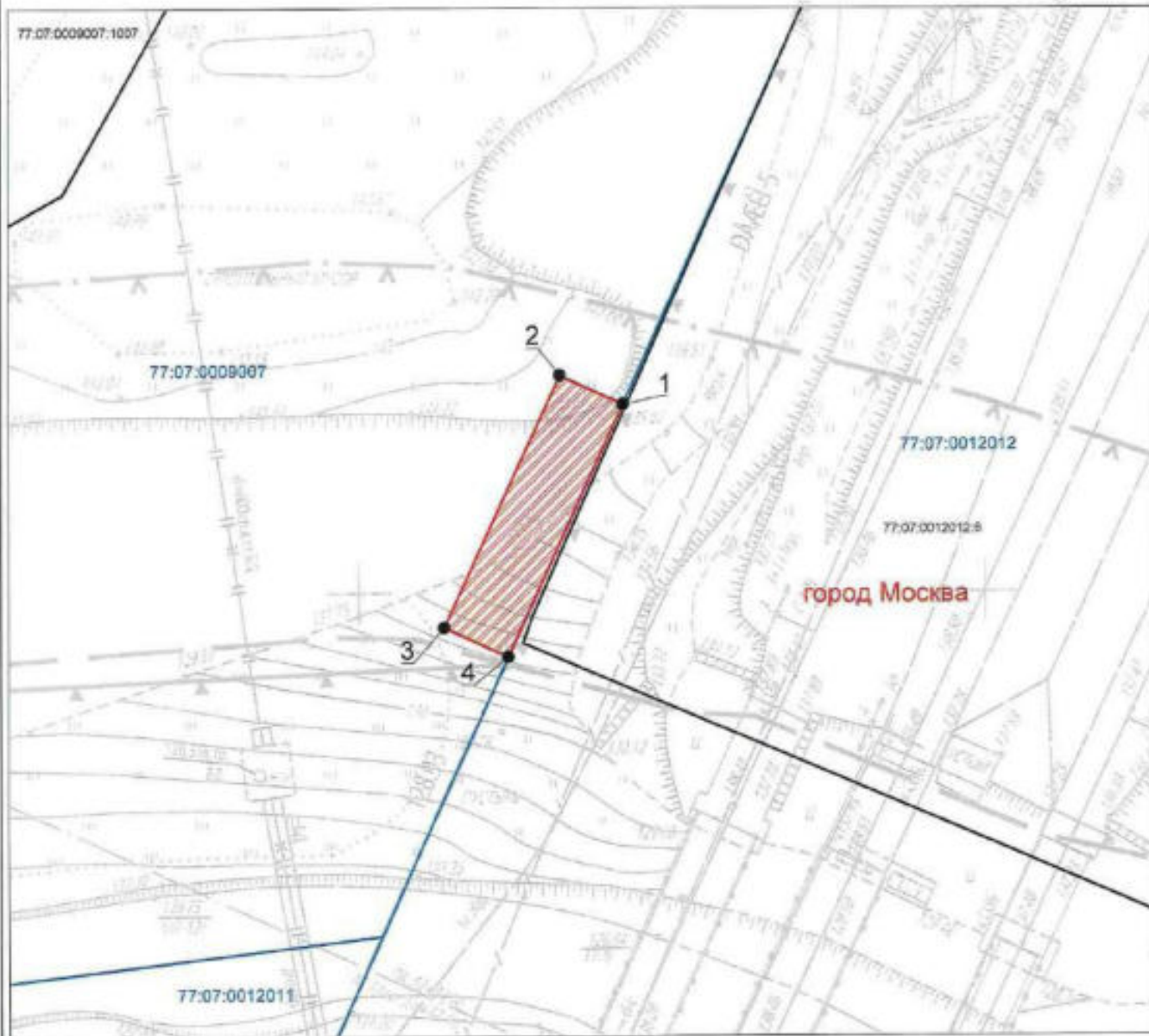
**Графическое описание местоположения границ публичного сервитута**  
 Для обеспечения строительства, реконструкции объектов инфраструктуры, в том числе для прохода, проезда, а также провоза строительных и иных материалов через земельный участок в рамках реализации объекта «Развитие Киевского направления Московского железнодорожного узла для усиления пригородного пассажирского движения. Строительство остановочного пункта Минская», входящего в состав строительства IV главного железнодорожного пути общего пользования протяженностью 11,5 км (Западный административный округ г. Москвы) на участке Москва-Пассажирская-Киевская-Солнечная в рамках реализации проекта «Развитие Московского транспортного узла» для целей, предусмотренных п. 2 ч. 5 ст. 4 Федерального закона от 31.07.2020 N 254-ФЗ, расположенного по адресу: г. Москва, на землях неразграниченной государственной или муниципальной собственности в границах кадастрового квартала 77:07:0009007

Местоположение земельного участка (публичного сервитута)	<i>г. Москва</i>			
Система координат	<i>Московская</i>			
Площадь земельного участка (части земельного участка)	<i>352 м<sup>2</sup></i>			
<b>Перечень характерных точек</b>				
Обозначение характерных точек границы	Координаты, м		Метод определения координат характерной точки	Средняя квадратическая погрешность положения характерной точки (M <sub>t</sub> ), м
	X	Y		
1	2	3	4	5
1	6024.90	-200.66	Аналитический метод	0,10
2	6038.60	-195.70		0,10
3	6045.48	-192.53		0,10
4	6048.82	-199.77		0,10
5	6074.31	-187.59		0,10
6	6065.66	-177.14		0,10
7	6056.81	-182.82		0,10
8	6026.61	-199.82		0,10
1	6024.90	-200.66		0,10



**Графическое описание местоположения границ публичного сервитута**

Для обеспечения строительства, реконструкции объектов инфраструктуры, в том числе для прохода, проезда, а также провоза строительных и иных материалов через земельный участок в рамках реализации объекта «Развитие Киевского направления Московского железнодорожного узла для усиления пригородного пассажирского движения. Строительство остановочного пункта Минская», входящего в состав строительства IV главного железнодорожного пути общего пользования протяженностью 11,5 км (Западный административный округ г. Москвы) на участке Москва-Пассажи́рская-Киевская-Солнечная в рамках реализации проекта «Развитие Московского транспортного узла» для целей, предусмотренных п. 2 ч. 5 ст. 4 Федерального закона от 31.07.2020 N 254-ФЗ, расположенного по адресу: г. Москва, на землях неразграниченной государственной или муниципальной собственности в границах кадастрового квартала 77:07:0009007



Масштаб 1:500

**Условные обозначения:**

- 77:07:0009007 - Номер кадастрового квартала
- 77:07:0012012-7 - Кадастровый номер земельного участка
- Проектная граница публичного сервитута
- Граница кадастрового квартала
- Граница земельного участка, сведения о котором содержатся в ЕГРН
- Характерная точка границы, сведения о которой позволяют однозначно определить ее положение на местности

Каталог координат поворотных точек		
Номер точки	Координаты	
	X	Y
1	5965.03	-228.90
2	5967.34	-233.95
3	5947.21	-243.20
4	5944.85	-238.08
1	5965.03	-228.90

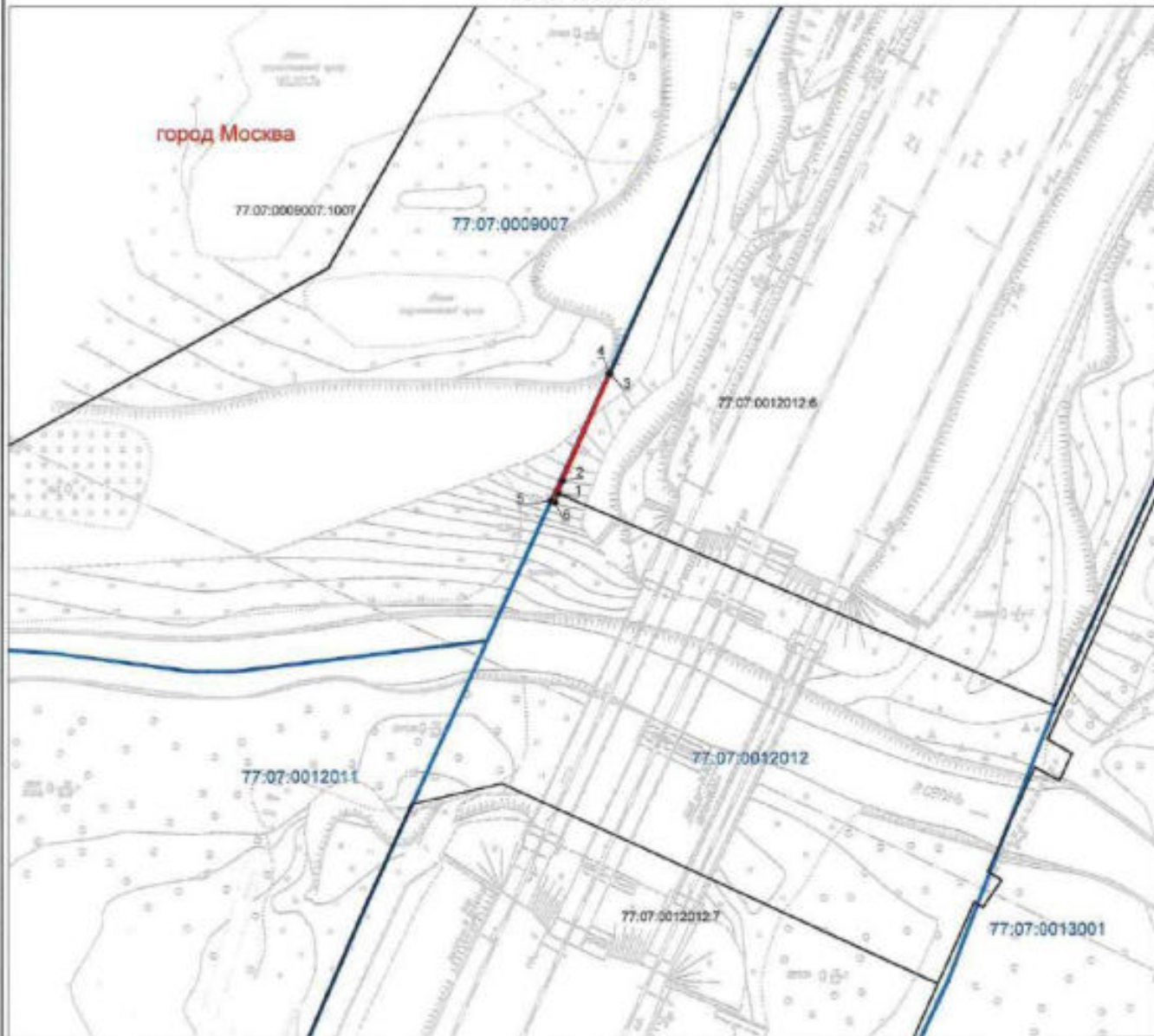
<p align="center"><b>Графическое описание местоположения границ публичного сервитута</b></p> <p>Для обеспечения строительства, реконструкции объектов инфраструктуры, в том числе для прохода, проезда, а также провоза строительных и иных материалов через земельный участок в рамках реализации объекта «Развитие Киевского направления Московского железнодорожного узла для усиления пригородного пассажирского движения. Строительство остановочного пункта Минская», входящего в состав строительства IV главного железнодорожного пути общего пользования протяженностью 11,5 км (Западный административный округ г. Москвы) на участке Москва-Пассажирская-Киевская-Солнечная в рамках реализации проекта «Развитие Московского транспортного узла» для целей, предусмотренных п. 2 ч. 5 ст. 4 Федерального закона от 31.07.2020 N 254-ФЗ, расположенного по адресу: г. Москва, на землях неразграниченной государственной или муниципальной собственности в границах кадастрового квартала 77:07:0009007</p>				
Местоположение земельного участка (публичного сервитута)	г. Москва			
Система координат	Московская			
Площадь земельного участка (части земельного участка)	124 м <sup>2</sup>			
<b>Перечень характерных точек</b>				
Обозначение характерных точек границы	Координаты, м		Метод определения координат характерной точки	Средняя квадратическая погрешность положения характерной точки (M <sub>t</sub> ), м
	X	Y		
1	2	3	4	5
1	5965.03	-228.90	Аналитический метод	0,10
2	5967.34	-233.95		0,10
3	5947.21	-243.20		0,10
4	5944.85	-238.08		0,10
1	5965.03	-228.90		0,10



Графическое описание местоположения границ публичного сервитута





Для обеспечения строительства, реконструкции объектов инфраструктуры, в том числе для прохода, проезда, а также провоза строительных и иных материалов через земельный участок в рамках реализации объекта «Развитие Киевского направления Московского железнодорожного узла для усиления пригородного пассажирского движения. Строительство остановочного пункта Минская», входящего в состав строительства

IV главного железнодорожного пути общего пользования протяженностью 11,5 км (Западный административный округ г. Москвы) на участке Москва-Пассажирская-Киевская-Солнечная в рамках реализации проекта «Развитие Московского транспортного узла» для целей, предусмотренных п. 2 ч. 5 ст. 4 Федерального закона от 31.07.2020 N 254-ФЗ, расположенного по адресу: г. Москва, на землях неразграниченной государственной или муниципальной собственности в границах кадастрового квартала 77:07:0012012



Масштаб 1:1000

Условные обозначения:

- 77:07:0009007 - Номер кадастрового квартала
- 77:07:0012012:7 - Кадастровый номер земельного участка
-  - Проектная граница публичного сервитута
-  - Граница кадастрового квартала
-  - Граница земельного участка, сведения о котором содержится в ЕГРН
-  - Характерная точка границы, сведения о которой позволяют однозначно определить ее положение на местности

Каталог координат поворотных точек

Номер точки	Координаты	
	X	Y
1	5945.94	-236.89
2	5948.04	-236.18
3	5964.93	-228.67
4	5965.03	-228.90
5	5944.85	-238.08
6	5944.52	-237.37
1	5945.94	-236.89

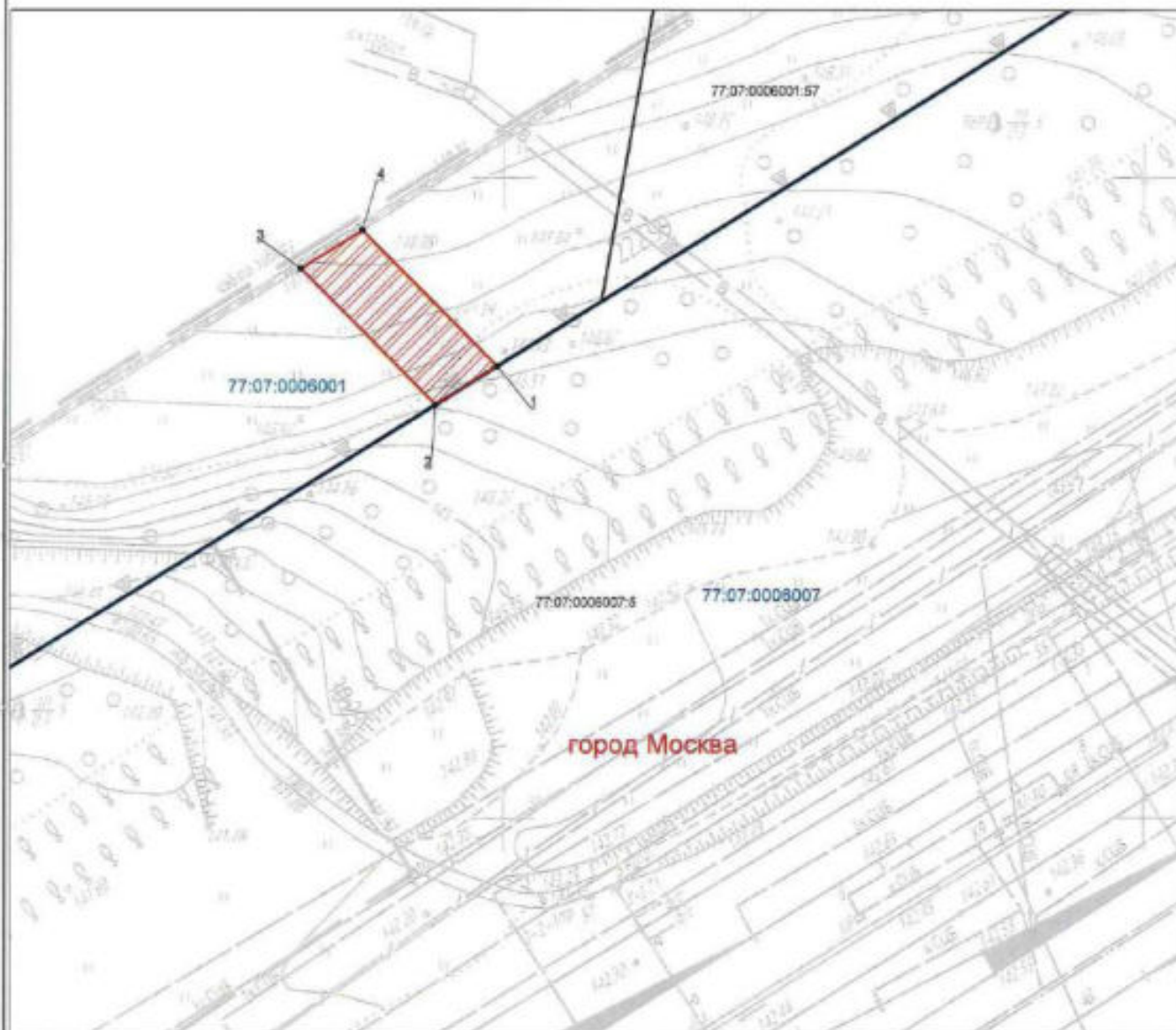
**Графическое описание местоположения границ публичного сервитута**  
 Для обеспечения строительства, реконструкции объектов инфраструктуры, в том числе для прохода, проезда, а также провоза строительных и иных материалов через земельный участок в рамках реализации объекта «Развитие Киевского направления Московского железнодорожного узла для усиления пригородного пассажирского движения. Строительство остановочного пункта Минская», входящего в состав строительства IV главного железнодорожного пути общего пользования протяженностью 11,5 км (Западный административный округ г. Москва) на участке Москва-Пассажирская-Киевская-Солнечная в рамках реализации проекта «Развитие Московского транспортного узла» для целей, предусмотренных п. 2 ч. 5 ст. 4 Федерального закона от 31.07.2020 N 254-ФЗ, расположенного по адресу: г. Москва, на землях неразграниченной государственной или муниципальной собственности в границах кадастрового квартала 77:07:0012012

Местоположение земельного участка (публичного сервитута)	г. Москва			
Система координат	Московская			
Площадь земельного участка (части земельного участка)	8 м <sup>2</sup>			
<b>Перечень характерных точек</b>				
Обозначение характерных точек границы	Координаты, м		Метод определения координат характерной точки	Средняя квадратическая погрешность положения характерной точки (M <sub>t</sub> ), м
	X	Y		
1	2	3	4	5
1	5945.94	-236.89	Аналитический метод	0,10
2	5948.04	-236.18		0,10
3	5964.93	-228.67		0,10
4	5965.03	-228.90		0,10
5	5944.85	-238.08		0,10
6	5944.52	-237.37		0,10
1	5945.94	-236.89		0,10







Графическое описание местоположения границ публичного сервитута

Для обеспечения строительства, реконструкции объектов инфраструктуры, в том числе для прохода, проезда, а также провоза строительных и иных материалов через земельный участок в рамках реализации объекта «Развитие Киевского направления Московского железнодорожного узла для усиления пригородного пассажирского движения. Строительство остановочного пункта Минская», входящего в состав строительства IV главного железнодорожного пути общего пользования протяженностью 11,5 км (Западный административный округ г. Москвы) на участке Москва-Пассажирская-Киевская-Солнечная в рамках реализации проекта «Развитие Московского транспортного узла» для целей, предусмотренных п. 2 ч. 5 ст. 4 Федерального закона от 31.07.2020 N 254-ФЗ, расположенного по адресу: г. Москва, на землях неразграниченной государственной или муниципальной собственности в границах кадастрового квартала 77:07:0006001



Масштаб 1:500

Условные обозначения:

- 77:07:0006001 - Номер кадастрового квартала
- 77:07:0006007.5 - Кадастровый номер земельного участка
-  - Проектная граница публичного сервитута
-  - Граница кадастрового квартала
-  - Граница земельного участка, сведения о котором содержатся в ЕГРН
-  - Характерная точка границы, сведения о которой позволяют однозначно определить ее положение на местности

Каталог координат поворотных точек		
Номер точки	Координаты	
	X	Y
1	6335.31	99.49
2	6332.34	94.69
3	6342.93	84.17
4	6345.92	88.96
1	6335.31	99.49

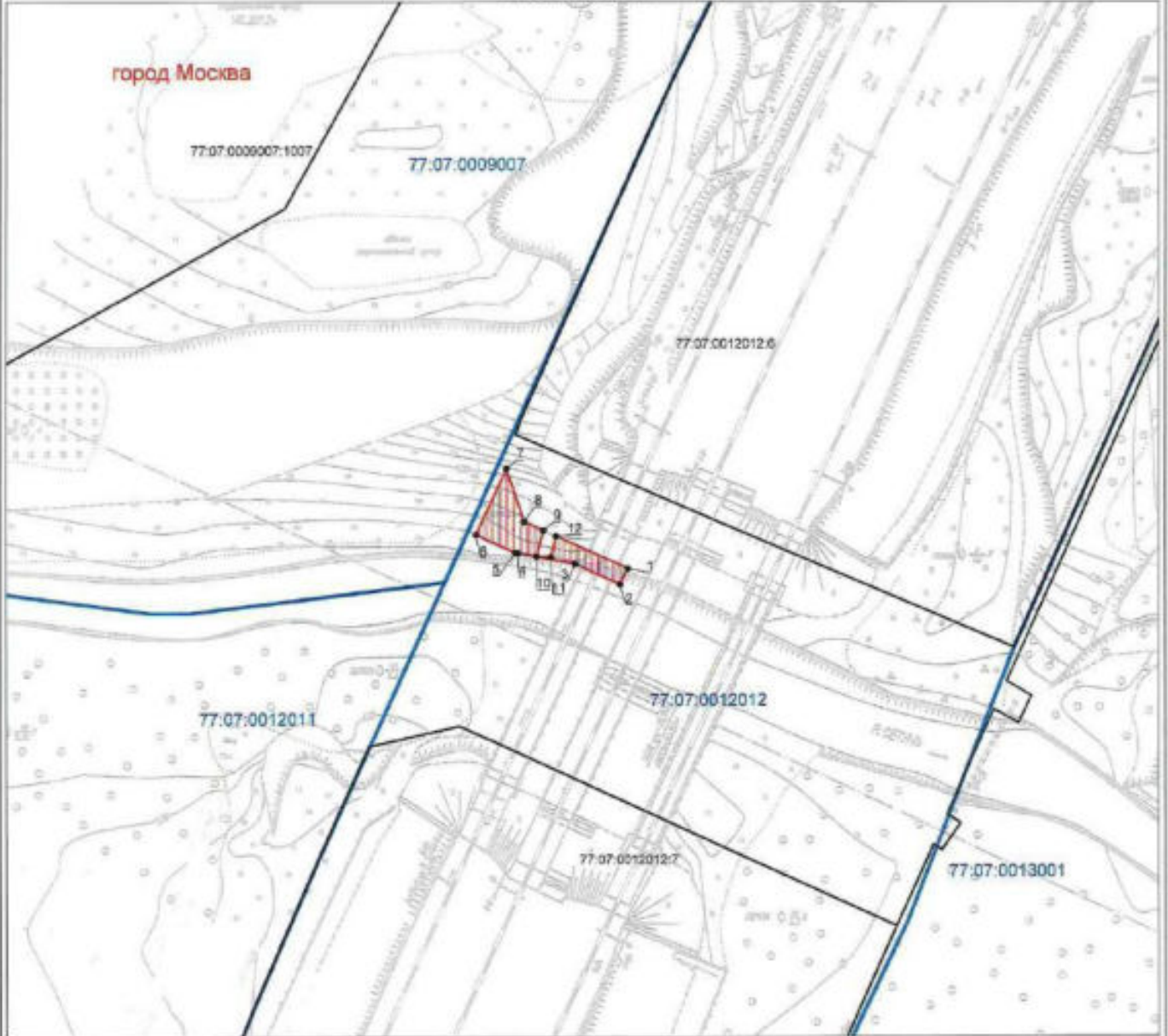
**Графическое описание местоположения границ публичного сервитута**  
**Для обеспечения строительства, реконструкции объектов инфраструктуры, в том числе**  
**для прохода, проезда, а также провоза строительных и иных материалов через**  
**земельный участок в рамках реализации объекта**  
**«Развитие Киевского направления Московского железнодорожного узла для усиления**  
**пригородного пассажирского движения. Строительство остановочного пункта**  
**Минская», входящего в состав строительства IV главного железнодорожного пути**  
**общего пользования протяженностью 11,5 км (Западный административный округ г.**  
**Москвы) на участке Москва-Пассажирская-Киевская-Солнечная в рамках реализации**  
**проекта «Развитие Московского транспортного узла» для целей, предусмотренных п. 2 ч.**  
**5 ст. 4 Федерального закона от 31.07.2020 N 254-ФЗ, расположенного по адресу: г.**  
**Москва, на землях неразграниченной государственной или муниципальной**  
**собственности в границах кадастрового квартала 77:07:0006001**

Местоположение земельного участка (публичного сервитута)	<i>г. Москва</i>			
Система координат	<i>Московская</i>			
Площадь земельного участка (части земельного участка)	<i>82 м2</i>			
<b>Перечень характерных точек</b>				
Обозначение характерных точек границы	Координаты, м		Метод определения координат характерной точки	Средняя квадратическая погрешность положения характерной точки (Mt), м
	X	Y		
1	2	3	4	5
1	6335.31	99.49	Аналитический метод	0,10
2	6332.34	94.69		0,10
3	6342.93	84.17		0,10
4	6345.92	88.96		0,10
1	6335.31	99.49		0,10







Графическое описание местоположения границ публичного сервитута

Для обеспечения строительства, реконструкции объектов инфраструктуры, в том числе для прохода, проезда, а также провоза строительных и иных материалов через земельный участок в рамках реализации объекта «Развитие Киевского направления Московского железнодорожного узла для усиления пригородного пассажирского движения. Строительство остановочного пункта Минская», входящего в состав строительства IV главного железнодорожного пути общего пользования протяженностью 11,5 км (Западный административный округ г. Москвы) на участке Москва-Пассажи́рская-Киевская-Солнечная в рамках реализации проекта «Развитие Московского транспортного узла» для целей, предусмотренных п. 2 ч. 5 ст. 4 Федерального закона от 31.07.2020 N 254-ФЗ, расположенного по адресу: г. Москва, на землях неразграниченной государственной или муниципальной собственности в границах кадастрового квартала 77.07.0012012



Масштаб 1:1000

Условные обозначения:

- 77.07.0012011 - Номер кадастрового квартала
- 77.07.0012012.7 - Кадастровый номер земельного участка
-  - Проектная граница публичного сервитута
-  - Граница кадастрового квартала
-  - Граница земельного участка, сведения о котором содержатся в ЕГРН
-  - Характерная точка границы, сведения о которой позволяют однозначно определить ее положение на местности

Каталог координат поворотных точек:

Номер точки	Координаты	
	X	Y
1	5924.73	-219.16
2	5922.17	-220.34
3	5925.45	-227.50
4	5927.15	-236.57
5	5927.22	-236.99
6	5930.09	-243.21
7	5940.52	-238.40
8	5932.16	-235.58
9	5930.78	-232.54
10	5926.64	-233.80
11	5926.56	-231.35
12	5929.86	-230.51
1	5924.73	-219.16

**Графическое описание местоположения границ публичного сервитута**

Для обеспечения строительства, реконструкции объектов инфраструктуры, в том числе для прохода, проезда, а также провоза строительных и иных материалов через земельный участок в рамках реализации объекта «Развитие Киевского направления Московского железнодорожного узла для усиления пригородного пассажирского движения.

Строительство остановочного пункта Минская», входящего в состав строительства IV главного железнодорожного пути общего пользования протяженностью 11,5 км (Западный административный округ г. Москвы) на участке Москва-Пассажирская-Киевская-Солнечная в рамках реализации проекта «Развитие Московского транспортного узла» для целей, предусмотренных п. 2 ч. 5 ст. 4 Федерального закона от 31.07.2020 N 254-ФЗ, расположенного по адресу: г. Москва, на землях неразграниченной государственной или муниципальной собственности в границах кадастрового квартала 77:07:0012012

Местоположение земельного участка (публичного сервитута)	<i>г. Москва</i>			
Система координат	<i>Московская</i>			
Площадь земельного участка (части земельного участка)	<i>105 м<sup>2</sup></i>			
<b>Перечень характерных точек</b>				
Обозначение характерных точек границы	Координаты, м		Метод определения координат характерной точки	Средняя квадратическая погрешность положения характерной точки (M <sub>t</sub> ), м
	X	Y		
1	2	3	4	5
1	5924.73	-219.16	Аналитический метод	0,10
2	5922.17	-220.34		0,10
3	5925.45	-227.50		0,10
4	5927.15	-236.57		0,10
5	5927.22	-236.99		0,10
6	5930.09	-243.21		0,10
7	5940.52	-238.40		0,10
8	5932.16	-235.58		0,10
9	5930.78	-232.54		0,10
10	5926.64	-233.60		0,10
11	5926.56	-231.35		0,10
12	5929.86	-230.51		0,10
1	5924.73	-219.16		0,10







Графическое описание местоположения границ публичного сервитута

Для обеспечения строительства, реконструкции объектов инфраструктуры, в том числе для прохода, проезда, а также провоза строительных и иных материалов через земельный участок в рамках реализации объекта «Развитие Киевского направления Московского железнодорожного узла для усиления пригородного пассажирского движения. Строительство остановочного пункта Минская», входящего в состав строительства IV главного железнодорожного пути общего пользования протяженностью 11,5 км (Западный административный округ г. Москвы) на участке Москва-Пассажирская-Киевская-Солнечная в рамках реализации проекта «Развитие Московского транспортного узла» для целей, предусмотренных п. 2 ч. 5 ст. 4 Федерального закона от 31.07.2020 N 254-ФЗ, расположенного по адресу: г. Москва, на землях неразграниченной государственной или муниципальной собственности в границах кадастрового квартала 77:07:0012012



Масштаб 1:1000

Условные обозначения:

- 77:07:0012011 - Номер кадастрового квартала
- 77:07:0012012.7 - Кадастровый номер земельного участка
-  - Проектная граница публичного сервитута
-  - Граница кадастрового квартала
-  - Граница земельного участка, сведения о котором содержатся в ЕГРН
-  - Характерная точка границы, сведения о которой позволяют однозначно определить ее положение на местности

Каталог координат поворотных точек

Номер точки	Координаты	
	X	Y
1	5917.82	-203.84
2	5914.96	-205.15
3	5904.25	-180.79
4	5906.86	-179.56
1	5917.82	-203.84

**Графическое описание местоположения границ публичного сервитута**

Для обеспечения строительства, реконструкции объектов инфраструктуры, в том числе для прохода, проезда, а также провоза строительных и иных материалов через земельный участок в рамках реализации объекта «Развитие Киевского направления Московского железнодорожного узла для усиления пригородного пассажирского движения.

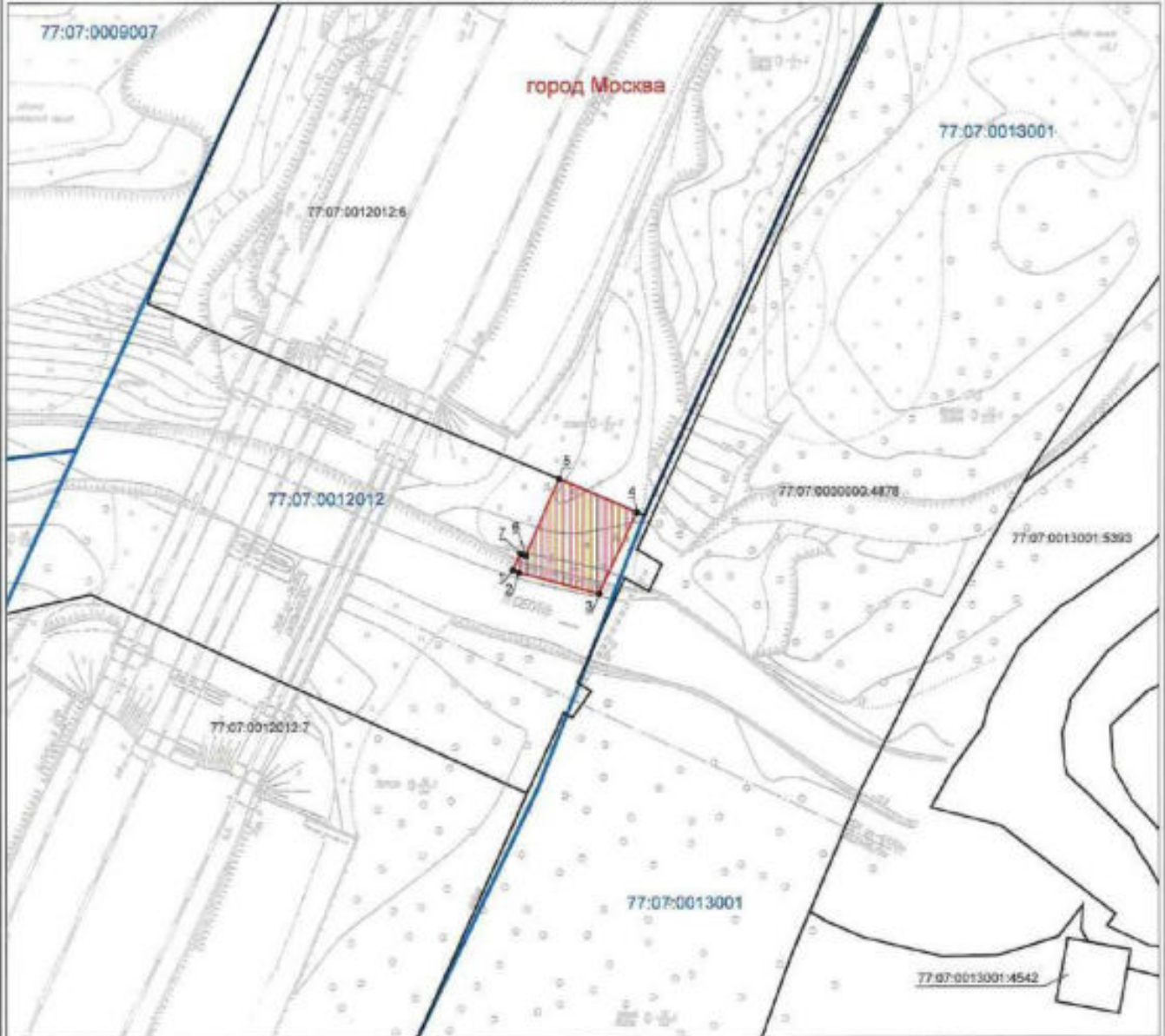
Строительство остановочного пункта Минская», входящего в состав строительства IV главного железнодорожного пути общего пользования протяженностью 11,5 км (Западный административный округ г. Москва) на участке Москва-Пассажирская-Киевская-Солнечная в рамках реализации проекта «Развитие Московского транспортного узла» для целей, предусмотренных п. 2 ч. 5 ст. 4 Федерального закона от 31.07.2020 N 254-ФЗ, расположенного по адресу: г. Москва, на землях неразграниченной государственной или муниципальной собственности в границах кадастрового квартала 77:07:0012012

Местоположение земельного участка (публичного сервитута)	<i>г. Москва</i>			
Система координат	<i>Московская</i>			
Площадь земельного участка (части земельного участка)	<i>80 м<sup>2</sup></i>			
<b>Перечень характерных точек</b>				
Обозначение характерных точек границы	Координаты, м		Метод определения координат характерной точки	Средняя квадратическая погрешность положения характерной точки (Mt), м
	X	Y		
1	2	3	4	5
1	5917.82	-203.84	<b>Аналитический метод</b>	<b>0,10</b>
2	5914.96	-205.15		<b>0,10</b>
3	5904.25	-180.79		<b>0,10</b>
4	5906.86	-179.56		<b>0,10</b>
1	5917.82	-203.84		<b>0,10</b>







Графическое описание местоположения границ публичного сервитута

Для обеспечения строительства, реконструкции объектов инфраструктуры, в том числе для прохода, проезда, а также провоза строительных и иных материалов через земельный участок в рамках реализации объекта «Развитие Киевского направления Московского железнодорожного узла для усиления пригородного пассажирского движения. Строительство остановочного пункта Минская», входящего в состав строительства IV главного железнодорожного пути общего пользования протяженностью 11,5 км (Западный административный округ г. Москвы) на участке Москва-Пассажирская-Киевская-Солнечная в рамках реализации проекта «Развитие Московского транспортного узла» для целей, предусмотренных п. 2 ч. 5 ст. 4 Федерального закона от 31.07.2020 N 254-ФЗ, расположенного по адресу: г. Москва, на землях неразграниченной государственной или муниципальной собственности в границах кадастрового квартала 77:07:0012012



Масштаб 1:1000

Условные обозначения:

- 77:07:0012011 - Номер кадастрового квартала
- 77:07:0012012.7 - Кадастровый номер земельного участка
-  - Проектная граница публичного сервитута
-  - Граница кадастрового квартала
-  - Граница земельного участка, сведения о котором содержатся в ЕГРН
-  - Характерная точка границы, сведения о которой позволяют однозначно определить ее положение на местности

Каталог координат поворотных точек

Номер точки	Координаты	
	X	Y
1	5903.37	-178.78
2	5902.93	-177.79
3	5899.58	-165.06
4	5912.51	-159.02
5	5917.85	-171.46
6	5905.58	-176.74
7	5905.95	-177.55
1	5903.37	-178.78

**Графическое описание местоположения границ публичного сервитута**

Для обеспечения строительства, реконструкции объектов инфраструктуры, в том числе для прохода, проезда, а также провоза строительных и иных материалов через земельный участок в рамках реализации объекта «Развитие Киевского направления Московского железнодорожного узла для усиления пригородного пассажирского движения.

Строительство остановочного пункта Минская», входящего в состав строительства IV главного железнодорожного пути общего пользования протяженностью 11,5 км (Западный административный округ г. Москва) на участке Москва-Пассажирская-Киевская-Солнечная в рамках реализации проекта «Развитие Московского транспортного узла» для целей, предусмотренных п. 2 ч. 5 ст. 4 Федерального закона от 31.07.2020 N 254-ФЗ, расположенного по адресу: г. Москва, на землях неразграниченной государственной или муниципальной собственности в границах кадастрового квартала 77:07:0012012

Местоположение земельного участка (публичного сервитута)	<i>г. Москва</i>			
Система координат	<i>Московская</i>			
Площадь земельного участка (части земельного участка)	<i>206 м2</i>			
<b>Перечень характерных точек</b>				
Обозначение характерных точек границы	Координаты, м		Метод определения координат характерной точки	Средняя квадратическая погрешность положения характерной точки (M <sub>t</sub> ), м
	X	Y		
1	2	3	4	5
1	5903.37	-178.78	Аналитический метод	0,10
2	5902.93	-177.79		0,10
3	5899.58	-165.06		0,10
4	5912.51	-159.02		0,10
5	5917.85	-171.46		0,10
6	5905.58	-176.74		0,10
7	5905.95	-177.55		0,10
1	5903.37	-178.78		0,10



**Графическое описание местоположения границ публичного сервитута**

Для обеспечения строительства, реконструкции объектов инфраструктуры, в том числе для прохода, проезда, а также провоза строительных и иных материалов через земельный участок в рамках реализации объекта «Развитие Киевского направления Московского железнодорожного узла для усиления пригородного пассажирского движения. Строительство остановочного пункта Минская», входящего в состав строительства IV главного железнодорожного пути общего пользования протяженностью 11,5 км (Западный административный округ г. Москвы) на участке Москва-Пассажирская-Киевская-Солнечная в рамках реализации проекта «Развитие Московского транспортного узла» для целей, предусмотренных п. 2 ч. 5 ст. 4 Федерального закона от 31.07.2020 N 254-ФЗ, расположенного по адресу: г. Москва, на землях неразграниченной государственной или муниципальной собственности в границах кадастрового квартала 77:07:0012012



Масштаб 1:1000

**Условные обозначения:**

- 77:07:0012011 - Номер кадастрового квартала
- 77:07:0012012:7 - Кадастровый номер земельного участка
- Проектная граница публичного сервитута
- Граница кадастрового квартала
- Граница земельного участка, сведения о котором содержатся в ЕГРН
- Характерная точка границы, сведения о которой позволяют однозначно определить ее положение на местности

Каталог координат поворотных точек		
Номер точки	Координаты	
	X	Y
1	5896.79	-258.47
2	5915.66	-250.15
3	5916.36	-245.16
4	5907.89	-226.80
5	5893.85	-233.27
6	5899.64	-245.84
1	5896.79	-258.47

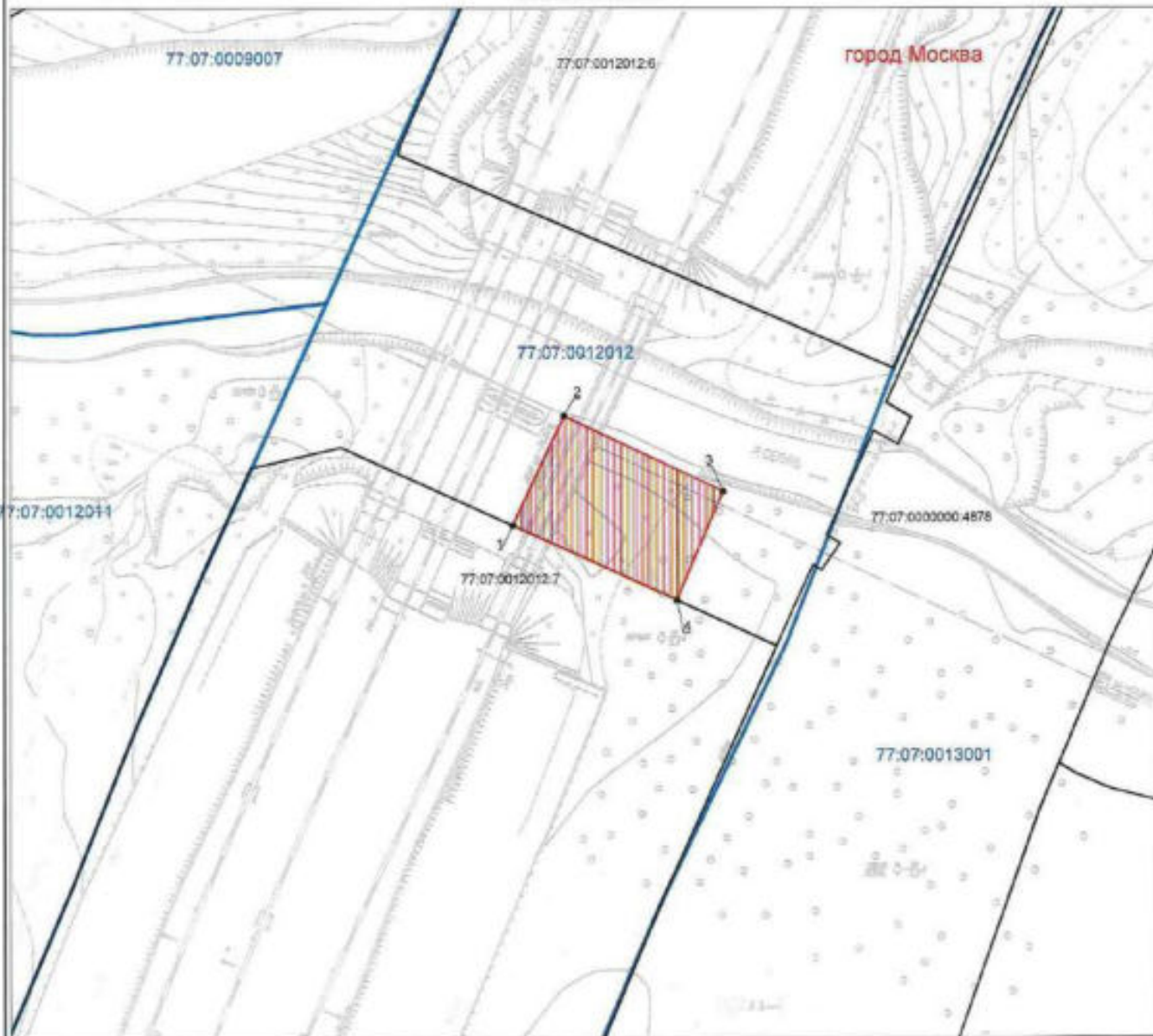
**Графическое описание местоположения границ публичного сервитута**  
 Для обеспечения строительства, реконструкции объектов инфраструктуры, в том числе для прохода, проезда, а также провоза строительных и иных материалов через земельный участок в рамках реализации объекта «Развитие Киевского направления Московского железнодорожного узла для усиления пригородного пассажирского движения. Строительство остановочного пункта Минская», входящего в состав строительства IV главного железнодорожного пути общего пользования протяженностью 11,5 км (Западный административный округ г. Москвы) на участке Москва-Пассажирская-Киевская-Солнечная в рамках реализации проекта «Развитие Московского транспортного узла» для целей, предусмотренных п. 2 ч. 5 ст. 4 Федерального закона от 31.07.2020 N 254-ФЗ, расположенного по адресу: г. Москва, на землях неразграниченной государственной или муниципальной собственности в границах кадастрового квартала 77:07:0012012

Местоположение земельного участка (публичного сервитута)	г. Москва			
Система координат	Московская			
Площадь земельного участка (части земельного участка)	412 м <sup>2</sup>			
<b>Перечень характерных точек</b>				
Обозначение характерных точек границы	Координаты, м		Метод определения координат характерной точки	Средняя квадратическая погрешность положения характерной точки (M <sub>t</sub> ), м
	X	Y		
1	2	3	4	5
1	5896.79	-258.47	Аналитический метод	0,10
2	5915.66	-250.15		0,10
3	5916.36	-245.16		0,10
4	5907.89	-226.80		0,10
5	5893.85	-233.27		0,10
6	5899.64	-245.84		0,10
1	5896.79	-258.47		0,10







Графическое описание местоположения границ публичного сервитута

Для обеспечения строительства, реконструкции объектов инфраструктуры, в том числе для прохода, проезда, а также провоза строительных и иных материалов через земельный участок в рамках реализации объекта «Развитие Киевского направления Московского железнодорожного узла для усиления пригородного пассажирского движения. Строительство остановочного пункта Минская», входящего в состав строительства IV главного железнодорожного пути общего пользования протяженностью 11,5 км (Западный административный округ г. Москвы) на участке Москва-Пассажирская-Киевская-Солнечная в рамках реализации проекта «Развитие Московского транспортного узла» для целей, предусмотренных п. 2 ч. 5 ст. 4 Федерального закона от 31.07.2020 N 254-ФЗ, расположенного по адресу: г. Москва, на землях неразграниченной государственной или муниципальной собственности в границах кадастрового квартала 77:07:0012012



Масштаб 1:1000

Условные обозначения:

- 77:07:0012011 - Номер кадастрового квартала
- 77:07:0012012.7 - Кадастровый номер земельного участка
-  - Проектная граница публичного сервитута
-  - Граница кадастрового квартала
-  - Граница земельного участка, сведения о котором содержатся в ЕГРН
-  - Характерная точка границы, сведения о которой позволяют однозначно определить ее положение на местности

Каталог координат поворотных точек

Номер точки	Координаты	
	X	Y
1	5887.06	-218.52
2	5904.52	-210.38
3	5892.49	-184.97
4	5875.01	-192.37
1	5887.06	-218.52

**Графическое описание местоположения границ публичного сервитута**

Для обеспечения строительства, реконструкции объектов инфраструктуры, в том числе для прохода, проезда, а также провоза строительных и иных материалов через земельный участок в рамках реализации объекта «Развитие Киевского направления Московского железнодорожного узла для усиления пригородного пассажирского движения.

Строительство остановочного пункта Минская», входящего в состав строительства IV главного железнодорожного пути общего пользования протяженностью 11,5 км (Западный административный округ г. Москвы) на участке Москва-Пассажирская-Киевская-Солнечная в рамках реализации проекта «Развитие Московского транспортного узла» для целей, предусмотренных п. 2 ч. 5 ст. 4 Федерального закона от 31.07.2020 N 254-ФЗ, расположенного по адресу: г. Москва, на землях неразграниченной государственной или муниципальной собственности в границах кадастрового квартала 77:07:0012012

Местоположение земельного участка (публичного сервитута)	<i>г. Москва</i>			
Система координат	<i>Московская</i>			
Площадь земельного участка (части земельного участка)	<i>544 м<sup>2</sup></i>			
<b>Перечень характерных точек</b>				
Обозначение характерных точек границы	Координаты, м		Метод определения координат характерной точки	Средняя квадратическая погрешность положения характерной точки (M <sub>t</sub> ), м
	X	Y		
1	2	3	4	5
1	5887.06	-218.52	Аналитический метод	0,10
2	5904.52	-210.38		0,10
3	5892.49	-184.97		0,10
4	5875.01	-192.37		0,10
1	5887.06	-218.52		0,10



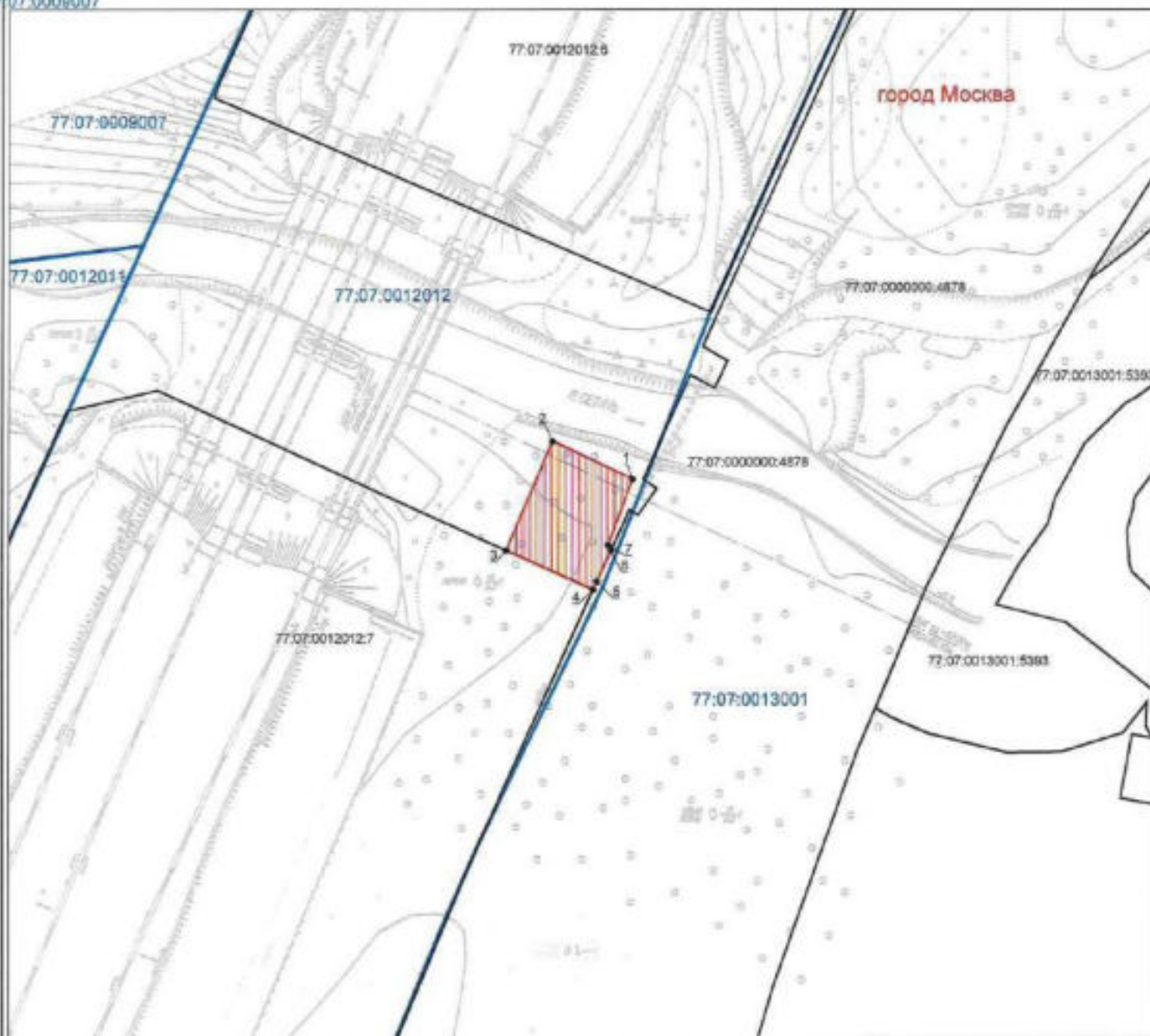
### Графическое описание местоположения границ публичного сервитута

Для обеспечения строительства, реконструкции объектов инфраструктуры, в том числе для прохода, проезда, а также провоза строительных и иных материалов через земельный участок в рамках реализации объекта «Развитие Киевского направления Московского железнодорожного узла для усиления пригородного пассажирского движения. Строительство остановочного пункта Минская», входящего в состав строительства

IV главного железнодорожного пути общего пользования протяженностью 11,5 км (Западный административный округ г. Москвы) на участке Москва-Пассажирская-Киевская-Солнечная в рамках реализации проекта «Развитие Московского транспортного узла» для целей, предусмотренных п. 2 ч. 5 ст. 4





Федерального закона от 31.07.2020 N 254-ФЗ, расположенного по адресу: г. Москва, на землях неразграниченной государственной или муниципальной собственности в границах кадастрового квартала 77:07:0012012

77:07:0008007



Масштаб 1:1000

#### Условные обозначения:

- 77:07:0012011 - Номер кадастрового квартала
- 77:07:0012012:7 - Кадастровый номер земельного участка
-  - Проектная граница публичного сервитута
-  - Граница кадастрового квартала
-  - Граница земельного участка, сведения о котором содержатся в ЕГРН
-  - Характерная точка границы, сведения о которой позволяют однозначно определить ее положение на местности

#### Каталог координат поворотных точек

Номер точки	Координаты	
	X	Y
1	5885.52	-170.24
2	5891.55	-182.98
3	5874.08	-190.35
4	5867.70	-176.49
5	5869.08	-175.87
6	5874.04	-173.64
7	5874.95	-174.06
1	5885.52	-170.24

**Графическое описание местоположения границ публичного сервитута**  
 Для обеспечения строительства, реконструкции объектов инфраструктуры, в том числе для прохода, проезда, а также провоза строительных и иных материалов через земельный участок в рамках реализации объекта «Развитие Киевского направления Московского железнодорожного узла для усиления пригородного пассажирского движения. Строительство остановочного пункта Минская», входящего в состав строительства IV главного железнодорожного пути общего пользования протяженностью 11,5 км (Западный административный округ г. Москвы) на участке Москва-Пассажирская-Киевская-Солнечная в рамках реализации проекта «Развитие Московского транспортного узла» для целей, предусмотренных п. 2 ч. 5 ст. 4 Федерального закона от 31.07.2020 N 254-ФЗ, расположенного по адресу: г. Москва, на землях неразграниченной государственной или муниципальной собственности в границах кадастрового квартала 77:07:0012012

Местоположение земельного участка (публичного сервитута)	<i>г. Москва</i>			
Система координат	<i>Московская</i>			
Площадь земельного участка (части земельного участка)	<i>279 м<sup>2</sup></i>			
<b>Перечень характерных точек</b>				
Обозначение характерных точек границы	Координаты, м		Метод определения координат характерной точки	Средняя квадратическая погрешность положения характерной точки (M <sub>t</sub> ), м
	X	Y		
1	2	3	4	5
1	5885.52	-170.24	Аналитический метод	0,10
2	5891.55	-182.98		0,10
3	5874.08	-190.35		0,10
4	5867.70	-176.49		0,10
5	5869.08	-175.87		0,10
6	5874.04	-173.64		0,10
7	5874.95	-174.06		0,10
1	5885.52	-170.24		0,10



### Графическое описание местоположения границ публичного сервитута





Для обеспечения строительства, реконструкции объектов инфраструктуры, в том числе для прохода, проезда, а также провоза строительных и иных материалов через земельный участок в рамках реализации объекта «Развитие Киевского направления Московского железнодорожного узла для усиления пригородного пассажирского движения. Строительство остановочного пункта Минская», входящего в состав строительства

IV главного железнодорожного пути общего пользования протяженностью 11,5 км (Западный административный округ г. Москвы) на участке Москва-Пассажирская-Киевская-Солнечная в рамках реализации проекта «Развитие Московского транспортного узла» для целей, предусмотренных п. 2 ч. 5 ст. 4 Федерального закона от 31.07.2020 N 254-ФЗ, расположенного по адресу: г. Москва, на землях неразграниченной государственной или муниципальной собственности в границах кадастрового квартала 77:07:0006001



Масштаб 1:500

#### Условные обозначения:

- 77:07:0006001 - Номер кадастрового квартала
- 77:07:0006007.5 - Кадастровый номер земельного участка
-  - Проектная граница публичного сервитута
-  - Граница кадастрового квартала
-  - Граница земельного участка, сведения о котором содержатся в ЕГРН
-  - Характерная точка границы, сведения о которой позволяют однозначно определить ее положение на местности

#### Каталог координат поворотных точек

Номер точки	Координаты	
	X	Y
1	6337.24	102.61
2	6349.29	94.36
3	6356.35	105.77
4	6350.74	109.47
5	6340.35	107.64
1	6337.24	102.61

**Графическое описание местоположения границ публичного сервитута**

Для обеспечения строительства, реконструкции объектов инфраструктуры, в том числе для прохода, проезда, а также провоза строительных и иных материалов через земельный участок в рамках реализации объекта «Развитие Киевского направления Московского железнодорожного узла для усиления пригородного пассажирского движения.

Строительство остановочного пункта Минская», входящего в состав строительства IV главного железнодорожного пути общего пользования протяженностью 11,5 км (Западный административный округ г. Москвы) на участке Москва-Пассажирская-Киевская-Солнечная в рамках реализации проекта «Развитие Московского транспортного узла» для целей, предусмотренных п. 2 ч. 5 ст. 4 Федерального закона от 31.07.2020 N 254-ФЗ, расположенного по адресу: г. Москва, на землях неразграниченной государственной или муниципальной собственности в границах кадастрового квартала 77:07:0006001

Местоположение земельного участка (публичного сервитута)	г. Москва			
Система координат	Московская			
Площадь земельного участка (части земельного участка)	165 м <sup>2</sup>			
<b>Перечень характерных точек</b>				
Обозначение характерных точек границы	Координаты, м		Метод определения координат характерной точки	Средняя квадратическая погрешность положения характерной точки (M <sub>t</sub> ), м
	X	Y		
1	2	3	4	5
1	6337.24	102.61	Аналитический метод	0,10
2	6349.29	94.36		0,10
3	6356.35	105.77		0,10
4	6350.74	109.47		0,10
5	6340.35	107.64		0,10
1	6337.24	102.61		0,10